



REGISTRŲ CENTRAS

VALSTYBĖS ĮMONĖ REGISTRŲ CENTRAS

Lvovo g. 25-101, 09320 Vilnius, tel. (8 5) 2688 262, faks. (8 5) 2688 311, el.p. info@registrucentras.lt

NEKILNOJAMOJO TURTO REGISTRO CENTRINIO DUOMENŲ BANKO IŠRAŠAS

2019-09-26 15:25:27

1. Nekilnojamojo turto registre įregistruotas turtas:

Registro Nr.: **10/307758**
 Registro tipas: **Statiniai**
 Sudarymo data: **1999-05-08**
Vilnius, Žvejų g.

2. Nekilnojamieji daiktai:

2.1. **Šilumos tinklai - Šilumos tiekimo tinklai**
Vilnius, Verkių g.

Aprašymas / pastabos: **II grupės nesudėtingas statinys**
 Unikalus daikto numeris: **4400-2419-4027**
 Daikto pagrindinė naudojimo paskirtis: **Šilumos tinklų**
 Žymėjimas plane: **1**
 Statybos pradžios metai: **2011**
 Statybos pabaigos metai: **2012**
 Baigtumo procentas: **100 %**
 Ilgis: **49.89 m**
 Medžiaga: **Plienas**
 Šilumos tiekimo linijos reikšmė: **Įvadinė**
 Atkūrimo sąnaudos (statybos vertė): **7385 Eur**
 Fizinio nusidėvėjimo procentas: **0 %**
 Atkuriamoji vertė: **7385 Eur**
 Vidutinė rinkos vertė: **7385 Eur**
 Vidutinės rinkos vertės nustatymo būdas: **Atkuriamoji vertė**
 Vidutinės rinkos vertės nustatymo data: **2012-07-26**
 Kadastro duomenų nustatymo data: **2012-07-26**

2.2. **Šilumos tinklai - Šilumos tinklai**
Vilnius, Č. Sugiharos g.

Unikalus daikto numeris: **4400-3949-1097**
 Daikto pagrindinė naudojimo paskirtis: **Šilumos tinklų**
 Žymėjimas plane: **S1**
 Statybos pradžios metai: **2014**
 Statybos pabaigos metai: **2015**
 Statinio kategorija: **II grupės nesudėtingasis**
 Baigtumo procentas: **100 %**
 Ilgis: **311.38 m**
 Medžiaga: **Plienas**
 Šilumos tiekimo linijos reikšmė: **Įvadinė**
 Atkūrimo sąnaudos (statybos vertė): **27800 Eur**
 Atkuriamoji vertė: **27000 Eur**
 Vidutinė rinkos vertė: **27000 Eur**
 Vidutinės rinkos vertės nustatymo būdas: **Atkuriamoji vertė**
 Vidutinės rinkos vertės nustatymo data: **2016-10-13**
 Kadastro duomenų nustatymo data: **2015-09-09**

2.3. **Šilumos tinklai - Šilumos tiekimo tinklai**
Vilnius, Konstitucijos pr.

Unikalus daikto numeris: **4400-3206-4574**
 Daikto pagrindinė naudojimo paskirtis: **Šilumos tinklų**
 Žymėjimas plane: **1, 2**
 Statybos pradžios metai: **2013**
 Statybos pabaigos metai: **2015**
 Statinio kategorija: **II grupės nesudėtingasis**
 Baigtumo procentas: **100 %**
 Ilgis: **25.96 m**
 Medžiaga: **Plienas**
 Šilumos tiekimo linijos reikšmė: **Įvadinė**
 Atkūrimo sąnaudos (statybos vertė): **5930 Eur**
 Atkuriamoji vertė: **5450 Eur**
 Vidutinė rinkos vertė: **5450 Eur**
 Vidutinės rinkos vertės nustatymo būdas: **Atkuriamoji vertė**

Vidutinės rinkos vertės nustatymo data: **2017-11-06**

Kadastro duomenų nustatymo data: **2015-01-21**

- 2.4. **Šilumos tinklai - Šilumos tiekimo tinklai**
Vilnius, Žirmūnų g.
 Unikalus daikto numeris: **4400-3981-8389**
 Daikto pagrindinė naudojimo paskirtis: **Šilumos tinklų**
 Žymėjimas plane: **1, 2**
 Statybos pradžios metai: **2013**
 Statybos pabaigos metai: **2015**
 Statinio kategorija: **II grupės nesudėtingasis**
 Baigtumo procentas: **100 %**
 Ilgis: **56.23 m**
 Medžiaga: **Plienai**
 Šilumos tiekimo linijos reikšmė: **Skirstomoji (kvartalinė)**
 Atkūrimo sąnaudos (statybos vertė): **9960 Eur**
 Atkuriamoji vertė: **9160 Eur**
 Vidutinė rinkos vertė: **9160 Eur**
 Vidutinės rinkos vertės nustatymo būdas: **Atkuriamoji vertė**
 Vidutinės rinkos vertės nustatymo data: **2017-11-06**
 Kadastro duomenų nustatymo data: **2015-10-13**

- 2.5. **Šilumos tinklai - Šilumos tiekimo tinklai**
Vilnius, Rinktinės g.
 Unikalus daikto numeris: **4400-4897-4861**
 Daikto pagrindinė naudojimo paskirtis: **Šilumos tinklų**
 Žymėjimas plane: **1-18**
 Statybos pradžios metai: **2017**
 Statybos pabaigos metai: **2017**
 Statinio kategorija: **II grupės nesudėtingasis**
 Baigtumo procentas: **100 %**
 Ilgis: **29.21 m**
 Medžiaga: **Plienai**
 Šilumos tiekimo linijos reikšmė: **Įvadinė**
 Atkūrimo sąnaudos (statybos vertė): **22700 Eur**
 Fizinio nusidėvėjimo procentas: **0 %**
 Atkuriamoji vertė: **21700 Eur**
 Vidutinė rinkos vertė: **21700 Eur**
 Vidutinės rinkos vertės nustatymo būdas: **Atkuriamoji vertė**
 Vidutinės rinkos vertės nustatymo data: **2018-02-22**
 Kadastro duomenų nustatymo data: **2017-12-29**

- 2.6. **Šilumos tinklai - Šilumos tiekimo tinklai**
Vilnius, Žvejų g.
 Aprašymas / pastabos: **Vilniaus m., Vilniaus g., Sporto g., Konstitucijos pr., Žvejų g., Saltoniškių g., Rinktinės g., Verkių g., Žirmūnų g., Elektrinės g., Birutės g., Vydūno g., Klinikų g., Justiniškių g., Giedraičių g.**
 Unikalus daikto numeris: **1096-8032-9017**
 Daikto pagrindinė naudojimo paskirtis: **Šilumos tinklų**
 Žymėjimas plane: **1-26**
 Statybos pradžios metai: **1959**
 Statybos pabaigos metai: **1997**
 Rekonstravimo pradžios metai: **2005**
 Rekonstravimo pabaigos metai: **2019**
 Statinio kategorija: **Neypatingasis**
 Baigtumo procentas: **100 %**
 Ilgis: **34389.10 m**
 Medžiaga: **Plienai**
 Šilumos tiekimo linijos reikšmė: **Skirstomoji (kvartalinė)**
 Atkūrimo sąnaudos (statybos vertė): **76430000 Eur**
 Atkuriamoji vertė: **21335000 Eur**
 Vidutinė rinkos vertė: **21335000 Eur**
 Vidutinės rinkos vertės nustatymo būdas: **Atkuriamoji vertė**
 Vidutinės rinkos vertės nustatymo data: **2019-05-24**
 Kadastro duomenų nustatymo data: **2019-05-24**

4. Nuosavybė:

4.1.

Nuosavybės teisė

Savininkas: **Akcinė bendrovė "VILNIAUS ŠILUMOS TINKLAI", a.k. 124135580**

Daiktas: **šilumos tinklai Nr. 4400-4897-4861, aprašyti p. 2.5.**

[registravimo pagrindas: **2018-02-06 Deklaracija apie statybos užbaigimą / paskirties pakeitimą Nr. SD-1251**

[rašas galioja: **Nuo 2018-02-14**

4.2.

Nuosavybės teisė

Savininkas: **Akcinė bendrovė "VILNIAUS ŠILUMOS TINKLAI", a.k. 124135580**

Daiktas: **šilumos tinklai Nr. 4400-3206-4574, aprašyti p. 2.3.**

[registravimo pagrindas: **2017-09-28 Deklaracija apie statybos užbaigimą / paskirties pakeitimą Nr. SD-3993**

[rašas galioja: **Nuo 2017-10-27**

4.3.

Nuosavybės teisė

Savininkas: **Akcinė bendrovė "VILNIAUS ŠILUMOS TINKLAI", a.k. 124135580**

Daiktas: **šilumos tinklai Nr. 4400-3981-8389, aprašyti p. 2.4.**

[registravimo pagrindas: **2017-10-04 Deklaracija apie statybos užbaigimą / paskirties pakeitimą Nr. SD-4182**

[rašas galioja: **Nuo 2017-10-27**

4.4.

Nuosavybės teisė

Savininkas: **VILNIAUS MIESTO SAVIVALDYBĖ, a.k. 111109233**

Daiktas: **šilumos tinklai Nr. 4400-3949-1097, aprašyti p. 2.2.**

[registravimo pagrindas: **2016-11-11 Sutartis Nr. DJ-6743**

[rašas galioja: **Nuo 2016-11-22**

4.5.

Nuosavybės teisė

Savininkas: **Akcinė bendrovė "VILNIAUS ŠILUMOS TINKLAI", a.k. 124135580**

Daiktas: **šilumos tinklai Nr. 1096-8032-9017, aprašyti p. 2.6.**

[registravimo pagrindas: **1997-06-26 Lietuvos Respublikos Vyriausybės nutarimas Nr. 675**

1997-11-18 Priėmimo - perdavimo aktas

2008-03-20 Statinio pripažinimo tinkamu naudoti aktas Nr. 11

2008-11-13 Statinio pripažinimo tinkamu naudoti aktas

Nr. (101)11.4-2547

2010-12-24 Statybos užbaigimo aktas Nr. SUA-510

2011-01-12 Sutartis Nr. 22

2012-06-12 Sutartis Nr. 258

2012-08-06 Sutartis Nr. 356

2013-01-29 Statybos užbaigimo aktas

Nr. SUA-00-130129-00062

2013-12-18 Statybos užbaigimo aktas

Nr. SUA-00-131218-00639

2014-07-29 Statybos užbaigimo aktas

Nr. SUA-00-140729-00274

2015-04-16 Statybos užbaigimo aktas

Nr. SUA-00-150416-00181

2015-06-29 Statybos užbaigimo aktas

Nr. SUA-00-150629-00306

2015-09-30 Statybos užbaigimo aktas

Nr. SUA-00-150930-00470

2015-10-12 Statybos užbaigimo aktas

Nr. SUA-00-151012-00496

2016-01-28 Statybos užbaigimo aktas

Nr. SUA-00-160128-00065

[rašas galioja: **Nuo 2016-02-01**

4.6.

Nuosavybės teisė

Savininkas: **Akcinė bendrovė "VILNIAUS ŠILUMOS TINKLAI", a.k. 124135580**

Daiktas: **šilumos tinklai Nr. 4400-2419-4027, aprašyti p. 2.1.**

[registravimo pagrindas: **2012-12-07 Deklaracija apie statybos užbaigimą / paskirties pakeitimą Nr. 02-596**

[rašas galioja: **Nuo 2013-09-13**

5. Valstybės ir savivaldybių žemės patikėjimo teisė: įrašų nėra

6. Kitos daiktinės teisės : įrašų nėra

7. Juridiniai faktai: įrašų nėra

8. Žymos: įrašų nėra

9. Specialiosios žemės ir miško naudojimo sąlygos: įrašų nėra

10. Daikto registravimas ir kadastro žymos:

- 10.1. **Kadastrinius matavimus atliko (kadastro žyma)**
 [registravimo pagrindas: **šilumos tinklai Nr. 1096-8032-9017, aprašyti p. 2.6.**
2013-11-15 Kvalifikacijos pažymėjimas Nr. 2M-M-1943
2019-05-24 Nekilnojamojo daikto kadastro duomenų byla
 Įrašas galioja: **Nuo 2019-09-26**
- 10.2. **Rekonstrukcija (daikto registravimas)**
 Daiktas: **šilumos tinklai Nr. 1096-8032-9017, aprašyti p. 2.6.**
 Įregistravimo pagrindas: **2019-05-24 Nekilnojamojo daikto kadastro duomenų byla**
2019-09-10 Deklaracija apie statybos užbaigimą / paskirties
pakeitimą Nr. ACCR-30-190910-00882
 Įrašas galioja: **Nuo 2019-09-26**
- 10.3. **Išduotas statybą leidžiantis dokumentas (kadastro žyma)**
 Daiktas: **šilumos tinklai Nr. 1096-8032-9017, aprašyti p. 2.6.**
 Įregistravimo pagrindas: **2019-07-24 Informacinės sistemos "Infostatyba" pranešimas**
Nr. LRS-01-190724-00124
 Aprašymas: **Rekonstravimas**
 Įrašas galioja: **Nuo 2019-07-24**
- 10.4. **Išduotas statybą leidžiantis dokumentas (kadastro žyma)**
 Daiktas: **šilumos tinklai Nr. 1096-8032-9017, aprašyti p. 2.6.**
 Įregistravimo pagrindas: **2019-07-18 Informacinės sistemos "Infostatyba" pranešimas**
Nr. LRS-01-190718-00117
 Aprašymas: **Rekonstravimas**
 Įrašas galioja: **Nuo 2019-07-18**
- 10.5. **Išduotas statybą leidžiantis dokumentas (kadastro žyma)**
 Daiktas: **šilumos tinklai Nr. 4400-2419-4027, aprašyti p. 2.1.**
 Įregistravimo pagrindas: **2019-07-18 Informacinės sistemos "Infostatyba" pranešimas**
Nr. LRS-01-190718-00117
 Aprašymas: **Rekonstravimas**
 Įrašas galioja: **Nuo 2019-07-18**
- 10.6. **Išduotas statybą leidžiantis dokumentas (kadastro žyma)**
 Daiktas: **šilumos tinklai Nr. 1096-8032-9017, aprašyti p. 2.6.**
 Įregistravimo pagrindas: **2019-07-18 Informacinės sistemos "Infostatyba" pranešimas**
Nr. LRS-01-190718-00118
 Aprašymas: **Rekonstravimas**
 Įrašas galioja: **Nuo 2019-07-18**
- 10.7. **Išduotas statybą leidžiantis dokumentas (kadastro žyma)**
 Daiktas: **šilumos tinklai Nr. 1096-8032-9017, aprašyti p. 2.6.**
 Įregistravimo pagrindas: **2019-05-28 Informacinės sistemos "Infostatyba" pranešimas**
Nr. LRS-01-190528-00087
 Aprašymas: **Rekonstravimas**
 Įrašas galioja: **Nuo 2019-05-28**
- 10.8. **Išduotas statybą leidžiantis dokumentas (kadastro žyma)**
 Daiktas: **šilumos tinklai Nr. 1096-8032-9017, aprašyti p. 2.6.**
 Įregistravimo pagrindas: **2018-12-17 Informacinės sistemos "Infostatyba" pranešimas**
Nr. LSNS-01-181217-01550
 Aprašymas: **Rekonstravimas**
 Įrašas galioja: **Nuo 2018-12-17**
- 10.9. **Išduotas statybą leidžiantis dokumentas (kadastro žyma)**
 Daiktas: **šilumos tinklai Nr. 1096-8032-9017, aprašyti p. 2.6.**
 Įregistravimo pagrindas: **2018-07-18 Informacinės sistemos "Infostatyba" pranešimas**

Nr. LRS-01-180718-00146

Aprašymas: **Rekonstravimas**
[rašas galioja: Nuo 2018-07-18

- 10.10. **Suformuotas naujas (daikto registravimas)**
Daiktas: šilumos tinklai Nr. 4400-4897-4861, aprašyti p. 2.5.
[registravimo pagrindas: 2017-12-29 Nekilnojamojo daikto kadastro duomenų byla
2018-02-06 Deklaracija apie statybos užbaigimą / paskirties
pakeitimą Nr. SD-1251
[rašas galioja: Nuo 2018-02-13
- 10.11. **Kadastrinius matavimus atliko (kadastro žyma)**
[redacted]
Daiktas: šilumos tinklai Nr. 4400-4897-4861, aprašyti p. 2.5.
[registravimo pagrindas: 2015-12-30 Kvalifikacijos pažymėjimas Nr. 2M-M-2356
2017-12-29 Nekilnojamojo daikto kadastro duomenų byla
[rašas galioja: Nuo 2018-02-13
- 10.12. **Išduotas statybą leidžiantis dokumentas (kadastro žyma)**
Daiktas: šilumos tinklai Nr. 1096-8032-9017, aprašyti p. 2.6.
[registravimo pagrindas: 2017-08-21 Informacinės sistemos "Infostatyba" pranešimas
Nr. LRS-01-170821-00141
Aprašymas: **Griovimas**
[rašas galioja: Nuo 2018-01-31
- 10.13. **Kadastrinius matavimus atliko (kadastro žyma)**
[redacted]
Daiktas: šilumos tinklai Nr. 4400-3206-4574, aprašyti p. 2.3.
[registravimo pagrindas: 2011-06-16 Kvalifikacijos pažymėjimas Nr. 2M-M-1375
2015-01-21 Nekilnojamojo daikto kadastro duomenų byla
[rašas galioja: Nuo 2017-10-26
- 10.14. **Suformuotas naujas (daikto registravimas)**
Daiktas: šilumos tinklai Nr. 4400-3206-4574, aprašyti p. 2.3.
[registravimo pagrindas: 2015-01-21 Nekilnojamojo daikto kadastro duomenų byla
2017-09-28 Deklaracija apie statybos užbaigimą / paskirties
pakeitimą Nr. SD-3993
[rašas galioja: Nuo 2017-10-26
- 10.15. **Kadastrinius matavimus atliko (kadastro žyma)**
[redacted]
Daiktas: šilumos tinklai Nr. 4400-3981-8389, aprašyti p. 2.4.
[registravimo pagrindas: 2011-06-16 Kvalifikacijos pažymėjimas Nr. 2M-M-1375
2015-10-13 Nekilnojamojo daikto kadastro duomenų byla
[rašas galioja: Nuo 2017-10-26
- 10.16. **Suformuotas naujas (daikto registravimas)**
Daiktas: šilumos tinklai Nr. 4400-3981-8389, aprašyti p. 2.4.
[registravimo pagrindas: 2015-10-13 Nekilnojamojo daikto kadastro duomenų byla
2017-10-04 Deklaracija apie statybos užbaigimą / paskirties
pakeitimą Nr. SD-4182
[rašas galioja: Nuo 2017-10-26
- 10.17. **Išduotas statybą leidžiantis dokumentas (kadastro žyma)**
Daiktas: šilumos tinklai Nr. 1096-8032-9017, aprašyti p. 2.6.
[registravimo pagrindas: 2017-06-22 Informacinės sistemos "Infostatyba" pranešimas
Nr. LRS-01-170622-00112
Aprašymas: **Rekonstravimas**
[rašas galioja: Nuo 2017-06-22
- 10.18. **Kadastrinius matavimus atliko (kadastro žyma)**
UAB "Insignis", a.k. 301980546
Daiktas: šilumos tinklai Nr. 4400-3949-1097, aprašyti p. 2.2.
[registravimo pagrindas: 2015-09-09 Nekilnojamojo daikto kadastro duomenų byla
Kvalifikacijos pažymėjimas Nr. 2M-M-1791
[rašas galioja: Nuo 2016-05-03
- 10.19. **Kadastro duomenų tikslinimas (daikto registravimas)**
Daiktas: šilumos tinklai Nr. 4400-3949-1097, aprašyti p. 2.2.
[registravimo pagrindas: 2015-09-09 Nekilnojamojo daikto kadastro duomenų byla
[rašas galioja: Nuo 2016-05-03
- 10.20. **Kadastrinius matavimus atliko (kadastro žyma)**

**Valstybės įmonės Registrų centro Vilniaus filialas, a.k.
124208338**

Daiktas: šilumos tinklai Nr. 1096-8032-9017, aprašyti p. 2.6.

**[registravimo pagrindas: 2015-11-30 Nekilnojamojo daikto kadastro duomenų byla
Kvalifikacijos pažymėjimas Nr. 2M-M-1375**

[rašas galioja: Nuo 2016-02-01

10.21.

Suformuotas naujas (daikto registravimas)

Daiktas: šilumos tinklai Nr. 4400-3949-1097, aprašyti p. 2.2.

**[registravimo pagrindas: 2015-09-09 Nekilnojamojo daikto kadastro duomenų byla
2015-10-08 Statybos užbaigimo aktas
Nr. SUA-00-151008-00493**

[rašas galioja: Nuo 2015-12-03

10.22.

Kadastrinius matavimus atliko (kadastro žyma)

**Valstybės įmonės Registrų centro Vilniaus filialas, a.k.
124208338**

Daiktas: šilumos tinklai Nr. 4400-2419-4027, aprašyti p. 2.1.

**[registravimo pagrindas: 2012-07-26 Nekilnojamojo daikto kadastro duomenų byla
Kvalifikacijos pažymėjimas Nr. 2M-M-1375
Licencija Nr. G-734-(623)**

[rašas galioja: Nuo 2013-09-06

10.23.

Suformuotas naujas (daikto registravimas)

Daiktas: šilumos tinklai Nr. 4400-2419-4027, aprašyti p. 2.1.

**[registravimo pagrindas: 2012-07-26 Nekilnojamojo daikto kadastro duomenų byla
2012-12-07 Deklaracija apie statybos užbaigimą / paskirties
pakeitimą Nr. 02-596**

[rašas galioja: Nuo 2013-09-06

11. Registro pastabos ir nuorodos:


2005-10-31 ilgalaikio turto rekonstrukcijos aktai Nr. 83/10-1, Nr. 83/10-2, Nr. 83/10-3. 2004-07-31 ilgalaikio turto likvidavimo aktai Nr. 117-1, 124 ir priedai prie jų. 2003-07-21 ilgalaikio turto likvidavimo aktai Nr. 24-1/1 ir Nr. 24-1/2. 2001-10-03, 2000-12-22 ilgalaikio turto likvidavimo aktai ir priedai prie jų. 2005-02-28 ilgalaikio turto rekonstrukcijos aktai Nr. 76/2-4, Nr. R-2005/12, Nr. 76/1-6. 2007-10-08 ilgalaikio turto likvidavimo aktas Nr. 44469-4471. Tikslus šilumos trasos adresas: Žvejų, Saltoniškių, Rinktinės, Verkių, Žirmūnų, Elektrinės, Birutės, Justiniškių, Vydūno, Klinikos g-vės, Vilniuje. 2010-11-25 ilgalaikio turto rekonstrukcijos aktas Nr. 92-539.

12. Kita informacija: įrašų nėra

13. Informacija apie duomenų sandoriui tikslinimą: įrašų nėra

2019-09-26 15:25:27

Dokumentą atspausdino
Registratore ekspertė



NEKILNOJAMOJO TURTO REGISTRO DUOMENŲ BAZĖS IŠRAŠAS

2020-12-03 14:10:36

1. Nekilnojamojo turto registre įregistruotas turtas:Registro Nr.: **10/307951**Registro tipas: **Statiniai**Sudarymo data: **1999-08-31****Vilnius, Žvejų g.****2. Nekilnojamieji daiktai:**

2.1.

Šilumos tinklai - Šilumos tiekimo tinklai**Vilnius, Žirmūnų g.**Unikalus daikto numeris: **4400-3195-5167**Daikto pagrindinė naudojimo paskirtis: **Šilumos tinklų**Žymėjimas plane: **1;2**Statybos pradžios metai: **2009**Statybos pabaigos metai: **2015**Statinio kategorija: **II grupės nesudėtingasis**Baigtumo procentas: **100 %**Ilgis: **16.72 m**Medžiaga: **Plienas**Šilumos tiekimo linijos reikšmė: **Įvadinė**Atkūrimo sąnaudos (statybos vertė): **3080 Eur**Fizinio nusidėvėjimo procentas: **8 %**Atkuriamoji vertė: **2840 Eur**Vidutinė rinkos vertė: **2840 Eur**Vidutinės rinkos vertės nustatymo būdas: **Atkuriamoji vertė**Vidutinės rinkos vertės nustatymo data: **2017-08-21**Kadastro duomenų nustatymo data: **2015-01-12**

2.2.

Šilumos tinklai - Šilumos tiekimo tinklai**Vilnius, Traidenio g.**Aprašymas / pastabos: **Nesudėtingas II gr.statiny**Unikalus daikto numeris: **4400-2375-0752**Daikto pagrindinė naudojimo paskirtis: **Šilumos tinklų**Žymėjimas plane: **1-5**Statybos pradžios metai: **2009**Statybos pabaigos metai: **2012**Baigtumo procentas: **100 %**Ilgis: **31.81 m**Medžiaga: **Plienas**Šilumos tiekimo linijos reikšmė: **Įvadinė**Atkūrimo sąnaudos (statybos vertė): **3794 Eur**Atkuriamoji vertė: **3620 Eur**Vidutinė rinkos vertė: **3620 Eur**Vidutinės rinkos vertės nustatymo būdas: **Atkuriamoji vertė**Vidutinės rinkos vertės nustatymo data: **2013-05-03**Kadastro duomenų nustatymo data: **2012-06-01**

2.3.

Šilumos tinklai - Šilumos tiekimo tinklai**Vilnius, Žvejų g.**Aprašymas / pastabos: **Žvejų g., J. Juozapavičiaus g., Kalvarijų g., Lvovo g., Linkmenų g., Daugėliškių g., Žalgirio g., Ukmergės g., Saltoniškių g., Liepyno g., Šeimyniškių g., Sluckio g., Rinktinės g., Krokuvos g., Kazliškių g., H. Manto g., Tuskulėnų g., Minties g., Apkasų g., Verkių g., Širvintų g., Žirmūnų g., A. Mickevičiaus g., Birutės g., Sėlių g., Stumbrų g., Sakalų g., Krokuvos g., Vilnius 2019-2020m. rekonstrukcija. Demontuota: L=666,10m., naujai paklota: L=700,37m**Unikalus daikto numeris: **1096-2048-4010**Daikto pagrindinė naudojimo paskirtis: **Šilumos tinklų**Žymėjimas plane: **1-187**Statybos pradžios metai: **1961**Statybos pabaigos metai: **2005**Rekonstravimo pradžios metai: **2005**Rekonstravimo pabaigos metai: **2020**

Statinio kategorija: **Neypatingasis**
 Baigtumo procentas: **100 %**
 Ilgis: **30997.84 m**
 Medžiaga: **Plienas**
 Šilumos tiekimo linijos reikšmė: **Skirstomoji (kvartinė)**
 Atkūrimo sąnaudos (statybos vertė): **11513000 Eur**
 Fizinio nusidėvėjimo procentas: **75 %**
 Atkuriamoji vertė: **4272000 Eur**
 Vidutinė rinkos vertė: **4272000 Eur**
 Vidutinės rinkos vertės nustatymo būdas: **Atkuriamoji vertė**
 Vidutinės rinkos vertės nustatymo data: **2020-09-25**
 Kadastro duomenų nustatymo data: **2020-09-25**

3. Daikto priklausiniai iš kito registro: įrašų nėra

4. Nuosavybė:

4.1.

Nuosavybės teisė

Savininkas: **AB Vilniaus šilumos tinklai, a.k. 124135580**

Daiktas: **šilumos tinklai Nr. 1096-2048-4010, aprašyti p. 2.3.**

Įregistravimo pagrindas: **1997-06-26 Lietuvos Respublikos Vyriausybės nutarimas Nr. 675**

1997-09-30 Priėmimo - perdavimo aktas

1997-11-18 Priėmimo - perdavimo aktas

2008-11-10 Statinio pripažinimo tinkamu naudoti aktas Nr. 43

2009-03-05 Statinio pripažinimo tinkamu naudoti aktas Nr. 12-7

2009-03-05 Statinio pripažinimo tinkamu naudoti aktas Nr. 12-6

2010-07-12 Pripažinimo tinkamu naudoti aktas Nr. 12-02/54

2010-07-12 Pripažinimo tinkamu naudoti aktas Nr. 12-02/57

2010-07-12 Pripažinimo tinkamu naudoti aktas Nr. 12-02/56

2010-07-12 Pripažinimo tinkamu naudoti aktas Nr. 12-02/55

2010-07-12 Pripažinimo tinkamu naudoti aktas Nr. 12-02/53

2010-11-18 Statybos užbaigimo aktas Nr. SUA-145

2011-11-18 Statybos užbaigimo aktas Nr. SUA-2316

2016-01-19 Sutartis Nr. 78/2016-01-21 04-4

2019-07-31 Deklaracija apie statybos užbaigimą / paskirties pakeitimą Nr. ACCE-100-190731-00516

2020-04-14 Deklaracija apie statybos užbaigimą / paskirties pakeitimą Nr. ACCR-20-200414-02143

2020-08-04 Deklaracija apie statybos užbaigimą / paskirties pakeitimą Nr. ACCR-00-200804-00742

2020-11-17 Deklaracija apie statybos užbaigimą / paskirties pakeitimą Nr. ACCR-20-201117-05551

Įrašas galioja: **Nuo 2020-12-02**

4.2.

Nuosavybės teisė

Savininkas: **AB Vilniaus šilumos tinklai, a.k. 124135580**

Daiktas: **šilumos tinklai Nr. 4400-3195-5167, aprašyti p. 2.1.**

Įregistravimo pagrindas: **2017-08-07 Deklaracija apie statybos užbaigimą / paskirties pakeitimą Nr. 2149**

Įrašas galioja: **Nuo 2017-08-17**

4.3.

Nuosavybės teisė

Savininkas: **AB Vilniaus šilumos tinklai, a.k. 124135580**

Daiktas: **šilumos tinklai Nr. 4400-2375-0752, aprašyti p. 2.2.**

Įregistravimo pagrindas: **2012-10-17 Deklaracija apie statybos užbaigimą / paskirties pakeitimą Nr. 02-489**

Įrašas galioja: **Nuo 2013-05-31**

5. Valstybės ir savivaldybių žemės patikėjimo teisė: įrašų nėra

6. Kitos daiktinės teisės : įrašų nėra

7. Juridiniai faktai: įrašų nėra

8. Žymos: įrašų nėra

9. Teritorijos, kuriose taikomos specialiosios žemės naudojimo sąlygos: įrašų nėra

10. Daikto registravimas ir kadastro žymos:

10.1.

Rekonstrukcija (daikto registravimas)

Daiktas: **šilumos tinklai Nr. 1096-2048-4010, aprašyti p. 2.3.**

[registravimo pagrindas: **2020-09-25 Nekilnojamojo daikto kadastro duomenų byla**
2020-11-17 Deklaracija apie statybos užbaigimą / paskirties
pakeitimą Nr. ACCR-20-201117-05551

[rašas galioja: **Nuo 2020-11-26**

10.2.

[registravimo pagrindas: **Šilumos tinklai Nr. 1096-2048-4010, aprašyti p. 2.3.**
2013-11-15 Kvalifikacijos pažymėjimas Nr. 2M-M-1943
2020-09-25 Nekilnojamojo daikto kadastro duomenų byla
 [rašas galioja: **Nuo 2020-11-26**

10.3.

Išduotas statybą leidžiantis dokumentas (kadastro žyma)
 Daiktas: **Šilumos tinklai Nr. 1096-2048-4010, aprašyti p. 2.3.**
 [registravimo pagrindas: **2020-11-25 Informacinės sistemos "Infostatyba" pranešimas**
Nr. LSNS-01-201125-01501
 Aprašymas: **Rekonstravimas**
 [rašas galioja: **Nuo 2020-11-25**

10.4.

Suformuotas naujas (daikto registravimas)
 Daiktas: **Šilumos tinklai Nr. 4400-3195-5167, aprašyti p. 2.1.**
 [registravimo pagrindas: **2015-01-12 Nekilnojamojo daikto kadastro duomenų byla**
2017-08-07 Deklaracija apie statybos užbaigimą / paskirties
pakeitimą Nr. 2149
 [rašas galioja: **Nuo 2017-08-11**

10.5.

Kadastrinius matavimus atliko (kadastro žyma)
 Daiktas: **Šilumos tinklai Nr. 4400-3195-5167, aprašyti p. 2.1.**
 [registravimo pagrindas: **2011-06-16 Kvalifikacijos pažymėjimas Nr. 2M-M-1375**
2015-01-12 Nekilnojamojo daikto kadastro duomenų byla
 [rašas galioja: **Nuo 2017-08-11**

10.6.

Suformuotas naujas (daikto registravimas)
 Daiktas: **Šilumos tinklai Nr. 4400-2375-0752, aprašyti p. 2.2.**
 [registravimo pagrindas: **2012-06-01 Nekilnojamojo daikto kadastro duomenų byla**
2012-10-17 Deklaracija apie statybos užbaigimą / paskirties
pakeitimą Nr. 02-489
 [rašas galioja: **Nuo 2013-05-30**

10.7.

Kadastrinius matavimus atliko (kadastro žyma)
Valstybės įmonės Registrų centro Vilniaus filialas, a.k.
124208338
 Daiktas: **Šilumos tinklai Nr. 4400-2375-0752, aprašyti p. 2.2.**
 [registravimo pagrindas: **2012-06-01 Nekilnojamojo daikto kadastro duomenų byla**
Kvalifikacijos pažymėjimas Nr. 2M-M-1375
 [rašas galioja: **Nuo 2013-05-30**


11. Registro pastabos ir nuorodos:

2005-10-31 ilgalaikio turto rekonstrukcijos aktai Nr. 83/10-1, 83/10-2, 83/10-3. 2005-02-28 ilgalaikio turto rekonstrukcijos aktai Nr. 76/2-6, 76/2-4, 76/5-7. 2002-01-08, 2001-03-28, 2001-10-03, 2000-08-24, 2000-08-25, 1999-06-30 ilgalaikio turto likvidavimo aktai ir priedai prie jų. SPAB VŠT 1999-11-04 raštas Nr. 601-2639, 2000-10-09 raštas Nr. 601-2889. SPAB VŠT 1997-12-03 raštas Nr. 601-2608. Nekilnojamas turtas ir teisės į jį nurodytais juridiniais pagrindais RIPPB įregistruotas 1997-12-31. Tikslus 2003-07-21 dokumento pavadinimas yra ilgalaikio turto likvidavimo aktas. 2004-07-31 ilgalaikio turto likvidavimo aktai Nr. 91-1, Nr. 124, 2004-11-20 ilgalaikio turto likvidavimo aktas Nr. 1860 ir priedai prie jų. 2005-12-19 ilgalaikio turto rekonstrukcijos aktas Nr. 101/2. 2006-08-30 ilgalaikio turto rekonstrukcijos aktas Nr. 123-5.

12. Kita informacija: įrašų nėra

13. Informacija apie duomenų sandoriui tikslinimą: įrašų nėra

Dokumentą atspausdino Turto registrų tvarkymo tarnybos Nekilnojamojo turto registro departamento Nekilnojamojo turto registro Vilniaus skyriaus Vilniaus 3 Nekilnojamojo turto registro duomenų tvarkymo grupės vyresnioji registratorė





VALSTYBĖS ĮMONĖ REGISTRŲ CENTRAS

Lvovo g. 25-101, 09320 Vilnius, tel. (8 5) 2688 262, el. p. info@registrucentras.lt
Duomenys kaupiami ir saugomi Juridinių asmenų registre, kodas 124110246

NEKILNOJAMOJO TURTO REGISTRO DUOMENŲ BAZĖS IŠRAŠAS

2020-05-19 12:40:19

1. Nekilnojamojo turto registre įregistruotas turtas:

Registro Nr.: **10/307799**

Registro tipas: **Statiniai**

Sudarymo data: **1998-01-01**

Adresas: **Vilnius, A. Juozapavičiaus g. 6A**

2. Nekilnojamieji daiktai:

2.1. **Inžineriniai tinklai - Šilumos trasa, ilgis - 101,00 m**

Unikalus daikto numeris: **1099-8020-7012**

Daikto pagrindinė naudojimo paskirtis: **Šilumos tinklų**

Statybos pabaigos metai: **1998**

Baigtumo procentas: **100 %**

Atkūrimo sąnaudos (statybos vertė): **17000 Eur**

Fizinio nusidėvėjimo procentas: **75 %**

Atkuriamoji vertė: **4240 Eur**

Vidutinė rinkos vertė: **4240 Eur**

Vidutinės rinkos vertės nustatymo būdas: **Atkuriamoji vertė**

Vidutinės rinkos vertės nustatymo data: **2018-10-24**

Kadastro duomenų nustatymo data: **1998-12-04**

3. Daikto priklausiniai iš kito registro: įrašų nėra

4. Nuosavybė:

4.1.

Nuosavybės teisė

Savininkas: **AB Vilniaus šilumos tinklai, a.k. 124135580**

Daiktas: **inžineriniai tinklai Nr. 1099-8020-7012, aprašyti p. 2.1.**

Įregistravimo pagrindas: **2000-09-20 Savivaldybės tarybos sprendimas Nr. 75**

2000-11-02 Priėmimo - perdavimo aktas

Įrašas galioja: **Nuo 2000-12-27**

5. Valstybės ir savivaldybių žemės patikėjimo teisė: įrašų nėra

6. Kitos daiktinės teisės : įrašų nėra

7. Juridiniai faktai: įrašų nėra

8. Žymos: įrašų nėra

9. Teritorijos, kuriose taikomos specialiosios žemės naudojimo sąlygos: įrašų nėra

10. Daikto registravimas ir kadastro žymos: įrašų nėra

11. Registro pastabos ir nuorodos:

Nėra.

12. Kita informacija: įrašų nėra

13. Informacija apie duomenų sandoriui tikslinimą: įrašų nėra

Dokumentą atspausdino



VALSTYBĖS ĮMONĖ REGISTRŲ CENTRAS

Lvovo g. 25-101, 09320 Vilnius, tel. (8 5) 2688 262, el. p. info@registrucentras.lt
Duomenys kaupiami ir saugomi Juridinių asmenų registre, kodas 124110246

NEKILNOJAMOJO TURTO REGISTRO DUOMENŲ BAZĖS IŠRAŠAS

2020-05-19 13:15:40

1. Nekilnojamojo turto registre įregistruotas turtas:

Registro Nr.: **44/828073**
Registro tipas: **Statiniai**
Sudarymo data: **2007-09-12**
Vilnius, Kalvarijų g.

2. Nekilnojamieji daiktai:

2.1. **Inžineriniai tinklai - Šilumos tiekimo vamzdynai nuo ŠK-91105 iki Kalvarijų g. 2**
Vilnius, Kalvarijų g.
Aprašymas / pastabos: **Ilgis - 27,06 m**
Unikalus daikto numeris: **4400-1219-8800**
Daikto pagrindinė naudojimo paskirtis: **Šilumos tinklų**
Žymėjimas plane: **1-3**
Statybos pradžios metai: **2006**
Statybos pabaigos metai: **2007**
Baigtumo procentas: **100 %**
Atkūrimo sąnaudos (statybos vertė): **4779 Eur**
Fizinio nusidėvėjimo procentas: **0 %**
Atkuriamoji vertė: **4779 Eur**
Vidutinė rinkos vertė: **4779 Eur**
Vidutinės rinkos vertės nustatymo būdas: **Atkuriamoji vertė**
Vidutinės rinkos vertės nustatymo data: **2007-09-07**
Kadastro duomenų nustatymo data: **2007-09-07**

3. Daikto priklausiniai iš kito registro: įrašų nėra

4. Nuosavybė:

4.1. **Nuosavybės teisė**
Savininkas: **AB Vilniaus šilumos tinklai, a.k. 124135580**
Daiktas: **inžineriniai tinklai Nr. 4400-1219-8800, aprašyti p. 2.1.**
Įregistravimo pagrindas: **2007-10-10 Statinio pripažinimo tinkamu naudoti aktas Nr. (101)11.4-2322**
Įrašas galioja: **Nuo 2009-04-16**

5. Valstybės ir savivaldybių žemės patikėjimo teisė: įrašų nėra

6. Kitos daiktinės teisės : įrašų nėra

7. Juridiniai faktai: įrašų nėra

8. Žymos: įrašų nėra

9. Teritorijos, kuriose taikomos specialiosios žemės naudojimo sąlygos: įrašų nėra

10. Daikto registravimas ir kadastro žymos:

10.1. **Suformuotas naujas (daikto registravimas)**
Daiktas: **inžineriniai tinklai Nr. 4400-1219-8800, aprašyti p. 2.1.**
Įregistravimo pagrindas: **2007-09-07 Nekilnojamojo daikto kadastro duomenų byla 2007-10-10 Statinio pripažinimo tinkamu naudoti aktas Nr. (101)11.4-2322**
Įrašas galioja: **Nuo 2009-04-15**

10.2. **Kadastrinius matavimus atliko (kadastro žyma)**
Valstybės įmonės Registrų centro Vilniaus filialas, a.k. 124208338

Daiktas: inžineriniai tinklai Nr. 4400-1219-8800, aprašyti p. 2.1.
Įregistravimo pagrindas: 2007-09-07 Nekilnojamojo daikto kadastro duomenų byla
Įrašas galioja: Nuo 2009-04-15

11. Registro pastabos ir nuorodos: įrašų nėra

12. Kita informacija: įrašų nėra

13. Informacija apie duomenų sandoriui tikslinimą: įrašų nėra

Dokumentą atspausdino



VALSTYBĖS ĮMONĖ REGISTRŲ CENTRAS
 Lviso g. 25-101, 09320 Vilnius, tel. (8 5) 2688 262, el. p. info@registrucentras.lt
 Duomenys kaupiami ir saugomi Juridinių asmenų registre, kodas 124110246

NEKILNOJAMOJO TURTO REGISTRO DUOMENŲ BAZĖS IŠRAŠAS

2022-07-20 17:10:18

1. Nekilnojamojo turto registre įregistruotas turtas:

Registro Nr.: 1/25808
 Registro tipas: Žemės sklypas su statiniais
 Sudarymo data: 1997-09-04
 Adresas: Vilnius, Kalvarijų g. 7

2. Nekilnojamieji daiktai:

2.1.

Žemės sklypas
 Unikalus daikto numeris: 0101-0032-0241
 Žemės sklypo kadastro numeris ir kadastro vietovės pavadinimas: 0101/0032:241 Vilniaus m. k.v.
 Daikto pagrindinė naudojimo paskirtis: Kita
 Žemės sklypo naudojimo būdas: Vienbučių ir dvibučių gyvenamųjų pastatų teritorijos
 Žemės sklypo plotas: 0.0807 ha
 Užstatyta teritorija: 0.0807 ha
 Žemės ūkio naudmenų našumo balas: 40.0
 Matavimų tipas: Žemės sklypas suformuotas atliekant kadastrinius matavimus
 Vidutinė rinkos vertė: 166000 Eur
 Vidutinės rinkos vertės nustatymo data: 2019-09-16
 Vidutinės rinkos vertės nustatymo būdas: Masinis vertinimas
 Kadastro duomenų nustatymo data: 2019-06-25
 Teritorija, kurioje taikomos specialiosios žemės naudojimo sąlygos: Elektros tinklų apsaugos zonos (III skyrius, ketvirtasis skirsnis)
 Teritorijos unikalus numeris: 100251044
 Teritorijos nustatymo data: 2022-01-25
 Žymos apie teritoriją padarymo data: 2022-02-08

2.2.

Pastatas - Gyvenamasis namas
 Aprašymas / pastabos: -
 Unikalus daikto numeris: 1094-0142-5018
 Daikto pagrindinė naudojimo paskirtis: Gyvenamoji (vieno buto pastatai)
 Žymėjimas plane: 3A2p
 Būklė: Sunaikintas
 Statybos pradžios metai: 1940
 Statybos pabaigos metai: 1940
 Statinio kategorija: Nėra
 Baigtumo procentas: 0 %
 Šildymas: Nėra
 Vandentiekis: Nėra
 Nuotekų šalinimas: Nėra
 Dujos: Nėra
 Sienos: Nėra
 Stogo danga: Nėra
 Aukštų skaičius: 0
 Bendras plotas: 0.00 kv. m
 Tūris: 0 kub. m
 Užstatytas plotas: 0.00 kv. m
 Atkūrimo sąnaudų (statybos vertės) ir atkuriamosios vertės nustatymo data: 2019-08-28
 Vidutinė rinkos vertė: 0 Eur
 Vidutinės rinkos vertės nustatymo būdas: Atkuriamoji vertė
 Vidutinės rinkos vertės nustatymo data: 2019-08-28
 Kadastro duomenų nustatymo data: 2019-08-28

3. Daikto priklausiniai iš kito registro: įrašų nėra

4. Nuosavybė:

4.1.

Nuosavybės teisė
 Savininkas: [redacted]
 Įregistravimo pagrindas: 2015-08-19 Dovanojimo sutartis Nr. 7225-7 p. 2.1.
 Įrašas galioja: Nuo 2015-08-24

5. Valstybės ir savivaldybių žemės patikėjimo teisė: įrašų nėra

6. Kitos daiktinės teisės: įrašų nėra

7. Juridiniai faktai:

7.1.

Sudaryta panaudos sutartis
 Panaudos gavėjas: UAB "DK investicijos", a.k. 300147633
 Daiktas: žemės sklypas Nr. 0101-0032-0241, aprašytas p. 2.1.
 Įregistravimo pagrindas: 2018-11-26 Panaudos sutartis
 Aprašymas: Terminas - 4 (keturi) metai ir 6 (šeši) mėnesiai.
 Įrašas galioja: Nuo 2018-11-28

7.2.

Nekilnojamasis daiktas yra nekilnojamųjų kultūros vertybių teritorijoje (jų apsaugos zonoje)
 Daiktas: žemės sklypas Nr. 0101-0032-0241, aprašytas p. 2.1.
 Įregistravimo pagrindas: 2017-08-07 Kultūros paveldo departamento pranešimas Nr. 08-02
 Aprašymas: 2016-06-07 Vertinimo tarybos aktas Nr.: KPD-RM-2014/6; 2016-09-06 Vertinimo tarybos aktas Nr.: KPD-RM-2014/8; 2013-09-24 Vertinimo tarybos aktas Nr.: KPD-RM-2014; 2016-07-26 Vertinimo tarybos aktas Nr.: KPD-RM-2014/7; 2015-01-13 Vertinimo tarybos aktas Nr.: KPD-RM-2014/2; 2015-08-31 Vertinimo tarybos aktas Nr.: KPD-RM-2014/4; 2013-12-17 Vertinimo tarybos aktas Nr.: KPD-RM-2014/1; 2016-11-29 Vertinimo tarybos

aktas Nr.: KPD-RM-2014/9; 2015-06-29 Vertinimo tarybos aktas Nr.: KPD-RM-2014/3;
2016-01-26 Vertinimo tarybos aktas Nr.: KPD-RM-2014/5

[rašas galioja: Nuo 2017-08-24

7.3.

Asmeninė nuosavybė

Daiktas: žemės sklypas Nr. 0101-0032-0241, aprašytas p. 2.1.

[registravimo pagrindas: 2015-08-19 Dovanojimo sutartis Nr. 7225-7

[rašas galioja: Nuo 2015-08-24

8. Žymos: įrašų nėra

9. Teritorijos, kuriose taikomos specialiosios žemės naudojimo sąlygos:

9.1.

Kultūros paveldo objektų ir vietovių teritorijos, jų apsaugos zonos (V skyrius, pirmasis skirsnis)

Daiktas: žemės sklypas Nr. 0101-0032-0241, aprašytas p. 2.1.

[registravimo pagrindas: 2019-06-06 Lietuvos Respublikos specialiųjų žemės naudojimo sąlygų įstatymas

Nr. XIII-2166

2019-12-19 Lietuvos Respublikos žemės ūkio ministro įsakymas Nr. 3D-711

Plotas: 807.00 kv. m

[rašas galioja: Nuo 2020-01-02

9.2.

Vandens tiekimo ir nuotekų, paviršinių nuotekų tvarkymo infrastruktūros apsaugos zonos (III skyrius, dešimtas skirsnis)

Daiktas: žemės sklypas Nr. 0101-0032-0241, aprašytas p. 2.1.

[registravimo pagrindas: 2019-06-06 Lietuvos Respublikos specialiųjų žemės naudojimo sąlygų įstatymas

Nr. XIII-2166

2019-12-19 Lietuvos Respublikos žemės ūkio ministro įsakymas Nr. 3D-711

Plotas: 306.00 kv. m

[rašas galioja: Nuo 2020-01-02

9.3.

Šilumos perdavimo tinklų apsaugos zonos (III skyrius, dviliktasis skirsnis)

Daiktas: žemės sklypas Nr. 0101-0032-0241, aprašytas p. 2.1.

[registravimo pagrindas: 2019-06-06 Lietuvos Respublikos specialiųjų žemės naudojimo sąlygų įstatymas

Nr. XIII-2166

2019-12-19 Lietuvos Respublikos žemės ūkio ministro įsakymas Nr. 3D-711

Plotas: 236.00 kv. m

[rašas galioja: Nuo 2020-01-02

9.4.

Aerodromo apsaugos zonos (III skyrius, pirmasis skirsnis)

Daiktas: žemės sklypas Nr. 0101-0032-0241, aprašytas p. 2.1.

[registravimo pagrindas: 2019-06-06 Lietuvos Respublikos specialiųjų žemės naudojimo sąlygų įstatymas

Nr. XIII-2166

2019-12-19 Lietuvos Respublikos žemės ūkio ministro įsakymas Nr. 3D-711

Plotas: 807.00 kv. m

[rašas galioja: Nuo 2020-01-02

9.5.

Elektroninių ryšių tinklų elektroninių ryšių infrastruktūros apsaugos zonos (III skyrius, vienuoliktasis skirsnis)

Daiktas: žemės sklypas Nr. 0101-0032-0241, aprašytas p. 2.1.

[registravimo pagrindas: 2019-06-06 Lietuvos Respublikos specialiųjų žemės naudojimo sąlygų įstatymas

Nr. XIII-2166

2019-12-19 Lietuvos Respublikos žemės ūkio ministro įsakymas Nr. 3D-711

Plotas: 13.00 kv. m

[rašas galioja: Nuo 2020-01-02

9.6.

Elektros tinklų apsaugos zonos (III skyrius, ketvirtasis skirsnis)

Daiktas: žemės sklypas Nr. 0101-0032-0241, aprašytas p. 2.1.

[registravimo pagrindas: 2019-06-06 Lietuvos Respublikos specialiųjų žemės naudojimo sąlygų įstatymas

Nr. XIII-2166

2019-12-19 Lietuvos Respublikos žemės ūkio ministro įsakymas Nr. 3D-711

Plotas: 128.00 kv. m

[rašas galioja: Nuo 2020-01-02

10. Daikto registravimas ir kadastro žymos:

10.1.

Kadastro duomenų tikslinimas (daikto registravimas)

Daiktas: žemės sklypas Nr. 0101-0032-0241, aprašytas p. 2.1.

[registravimo pagrindas: 2019-06-25 Nekilnojamojo daikto kadastro duomenų byla

2019-08-14 Nacionalinės žemės tarnybos teritorinio skyriaus vedėjo sprendimas
Nr. 49SK-1331-(14.49.109.)

[rašas galioja: Nuo 2019-09-16

10.2.

Kadastrinius matavimus atliko (kadastro žyma)

Daiktas: žemės sklypas Nr. 0101-0032-0241, aprašytas p. 2.1.

[registravimo pagrindas: 2018-04-13 Kvalifikacijos pažymėjimas Nr. 2M-M-2634

2019-06-25 Nekilnojamojo daikto kadastro duomenų byla

[rašas galioja: Nuo 2019-09-16

11. Registro pastabos ir nuorodos: įrašų nėra

12. Kita informacija: įrašų nėra

13. Informacija apie duomenų sandoriui tikslinimą: įrašų nėra

Dokumentą atspausdino



VALSTYBĖS ĮMONĖ REGISTRŲ CENTRAS

Lvivo g. 25-101, 09320 Vilnius, tel. (8 5) 2688 262, el. p. info@registrucentras.lt
Duomenys kaupiami ir saugomi Juridinių asmenų registre, kodas 124110246

NEKILNOJAMOJO TURTO REGISTRO DUOMENŲ BAZĖS IŠRAŠAS

2022-07-20 17:11:02

1. Nekilnojamojo turto registre įregistruotas turtas:

Registro Nr.: 1/36662
Registro tipas: Žemės sklypas
Sudarymo data: 1999-08-26
Adresas: Vilnius, Šnipiškių g. 3

2. Nekilnojamieji daiktai:

2.1.

Žemės sklypas

Unikalus daikto numeris: 0101-0032-0310

Žemės sklypo kadastro numeris ir kadastro vietovės

pavadinimas: 0101/0032:310 Vilniaus m. k.v.

Daikto pagrindinė naudojimo paskirtis: Kita

Žemės sklypo plotas: 0.9870 ha

Užstatyta teritorija: 0.9870 ha

Žemės ūkio naudmenų našumo balas: 40.0

Matavimų tipas: Žemės sklypas suformuotas atliekant kadastrinius matavimus

Vidutinė rinkos vertė: 2604482 Eur

Vidutinės rinkos vertės nustatymo data: 2006-06-28

Kadastro duomenų nustatymo data: 1999-08-26

Teritorija, kurioje taikomos specialiosios žemės naudojimo

sąlygos: Elektros tinklų apsaugos zonos (III skyrius, ketvirtasis skirsnis)

Teritorijos unikalus numeris: 100299553

Teritorijos nustatymo data: 2022-01-25

Žymos apie teritoriją padarymo data: 2022-02-18

Teritorija, kurioje taikomos specialiosios žemės naudojimo

sąlygos: Elektros tinklų apsaugos zonos (III skyrius, ketvirtasis skirsnis)

Teritorijos unikalus numeris: 100314115

Teritorijos nustatymo data: 2022-01-25

Žymos apie teritoriją padarymo data: 2022-02-22

Teritorija, kurioje taikomos specialiosios žemės naudojimo

sąlygos: Elektros tinklų apsaugos zonos (III skyrius, ketvirtasis skirsnis)

Teritorijos unikalus numeris: 100316526

Teritorijos nustatymo data: 2022-01-25

Žymos apie teritoriją padarymo data: 2022-02-22

Teritorija, kurioje taikomos specialiosios žemės naudojimo

sąlygos: Elektros tinklų apsaugos zonos (III skyrius, ketvirtasis skirsnis)

Teritorijos unikalus numeris: 100320796

Teritorijos nustatymo data: 2022-01-25

Žymos apie teritoriją padarymo data: 2022-02-22

Teritorija, kurioje taikomos specialiosios žemės naudojimo

sąlygos: Elektros tinklų apsaugos zonos (III skyrius, ketvirtasis skirsnis)

Teritorijos unikalus numeris: 100325164

Teritorijos nustatymo data: 2022-01-25

Žymos apie teritoriją padarymo data: 2022-02-22

3. Daikto priklausiniai iš kito registro: įrašų nėra

4. Nuosavybė:

4.1.

Nuosavybės teisė

Savininkas: LIETUVOS RESPUBLIKA, a.k. 111105555

Daiktas: žemės sklypas Nr. 0101-0032-0310, aprašytas p. 2.1.

Įregistravimo pagrindas: 1999-07-08 Miesto valdybos sprendimas, potvarkis Nr. 1269V

1999-08-25 Apskrities viršininko įsakymas Nr. 2490-01

Įrašas galioja: Nuo 1999-08-26

5. Valstybės ir savivaldybių žemės patikėjimo teisė:

5.1.

Valstybinės žemės patikėjimo teisė

Patikėtinis: Valstybės įmonė Turto bankas, a.k. 112021042

Daiktas: žemės sklypas Nr. 0101-0032-0310, aprašytas p. 2.1.

Įregistravimo pagrindas: 2020-07-16 Lietuvos Respublikos Vyriausybės nutarimas Nr. 798

2021-04-19 Perdavimo - priėmimo aktas Nr. 49MŽP-11-(14.49.113.)

Plotas: 0.6225 ha

Įrašas galioja: Nuo 2021-05-14

5.2.

Valstybinės žemės patikėjimo teisė

Patikėtinis: Nacionalinė žemės tarnyba prie Žemės ūkio ministerijos, a.k. 188704927

Daiktas: žemės sklypas Nr. 0101-0032-0310, aprašytas p. 2.1.

Įregistravimo pagrindas: Žemės įstatymo pakeitimo ir papildymo įstatymas Nr. XI-912, 2010 m. birželio 18 d.

Plotas: 0.3645 ha

Įrašas galioja: Nuo 2021-05-14

6. Kitos daiktinės teisės:

6.1.

Įkeitimas

Daiktas: žemės sklypas Nr. 0101-0032-0310, aprašytas p. 2.1.

Įregistravimo pagrindas: 2005-04-11 Sutartinis įkeitimas Nr. 6272

2005-04-19 IDK Nr. 01220050006482

Aprašymas: Įkeista turtinė teisė - Sudaryta nuomos sutartis, kurios atsiradimo pagrindas 1999-08-

25 Valstybinės žemės sklypo nuomos sutartis Nr. N01/99-21349

Įrašas galioja: Nuo 2022-01-01

6.2.

Kelio servitutas - teisė važiuoti transporto priemonėmis (tarnaujantis)

Daiktas: žemės sklypas Nr. 0101-0032-0310, aprašytas p. 2.1.

Įregistravimo pagrindas: 1999-08-25 Apskrities viršininko įsakymas Nr. 2490-01

Aprašymas: Sklypo naudotojas bet kuriuo paros metu privalo leisti eiti ir važiuoti per sklypą į

gretimą sklypą 820 kv.m ploto žemės sklypo dalimi, plane pažymėta linijomis ir skaičiais 11, 38-48, 49

[rašas galioja: Nuo 1999-08-26

7. Juridiniai faktai:

- 7.1. Nekilnojamas daiktas yra nekilnojamųjų kultūros vertybių teritorijoje (jų apsaugos zonoje)
 Daiktas: žemės sklypas Nr. 0101-0032-0310, aprašytas p. 2.1.
 [registravimo pagrindas: 2017-08-07 Kultūros paveldo departamento pranešimas Nr. 08-01
 Aprašymas: 2008-02-05 Vertinimo tarybos aktas Nr.: KPD-RM-617
 [rašas galioja: Nuo 2017-08-24
- 7.2. Nekilnojamas daiktas yra nekilnojamųjų kultūros vertybių teritorijoje (jų apsaugos zonoje)
 Daiktas: žemės sklypas Nr. 0101-0032-0310, aprašytas p. 2.1.
 [registravimo pagrindas: 2017-08-07 Kultūros paveldo departamento pranešimas Nr. 08-02
 Aprašymas: 2016-06-07 Vertinimo tarybos aktas Nr.: KPD-RM-2014/6; 2016-09-06 Vertinimo tarybos aktas Nr.: KPD-RM-2014/8; 2013-09-24 Vertinimo tarybos aktas Nr.: KPD-RM-2014; 2016-07-26 Vertinimo tarybos aktas Nr.: KPD-RM-2014/7; 2015-01-13 Vertinimo tarybos aktas Nr.: KPD-RM-2014/2; 2015-08-31 Vertinimo tarybos aktas Nr.: KPD-RM-2014/4; 2013-12-17 Vertinimo tarybos aktas Nr.: KPD-RM-2014/1; 2016-11-29 Vertinimo tarybos aktas Nr.: KPD-RM-2014/9; 2015-06-29 Vertinimo tarybos aktas Nr.: KPD-RM-2014/3; 2016-01-26 Vertinimo tarybos aktas Nr.: KPD-RM-2014/5
 [rašas galioja: Nuo 2017-08-24
- 7.3. Sudaryta nuomos sutartis
 Nuomininkas: Uždaroji akcinė bendrovė "SMAILĖ", a.k. 122228783
 Daiktas: žemės sklypas Nr. 0101-0032-0310, aprašytas p. 2.1.
 [registravimo pagrindas: 1999-08-25 Valstybinės žemės sklypo nuomos sutartis Nr. N01/99-21349
 2010-12-22 Susitarimas Nr. S49/2010-168
 Plotas: 0.3545 ha
 [rašas galioja: Nuo 2010-12-28
 Terminas: Nuo 1999-08-25 iki 2098-08-25
- 7.4. Nustatyta naudojimosi nekilnojamoju daiktu tvarka
 Daiktas: žemės sklypas Nr. 0101-0032-0310, aprašytas p. 2.1.
 [registravimo pagrindas: 2005-07-07 Teismo sprendimas Nr. c.b.2-909-101/2005m
 Aprašymas: Kultūros paveldo departamento prie Kultūros ministerijos 6325 kv. metrų žemės sklypo dalies naudojimo ribos yra tarp žemės sklypo plane pažymėtų taškų 4, 5, 6, 7, 8, 9, 10, 56, 55, 54, 53, 52, 51, 50, 49, 57, 19, 38, 25, 27, kelio servitutas tarp taškų 11, 19, 38-43, 43'-48, 50, 49 (plano dalis "C"). UAB "Smailė" 3545 kv. metrų sklypo dalies naudojimo ribos yra tarp žemės sklypo plane pažymėtų taškų 1, 2, 3, 27, 25, 38, 19, 11, 12, 13, 14 (dalis "A") ir taškų 49, 50, 51, 52, 53, 54, 55, 56, 49 (dalis "B").
 [rašas galioja: Nuo 2005-08-31

8. Žymos: [rašų nėra

9. Teritorijos, kuriose taikomos specialiosios žemės naudojimo sąlygos:

- 9.1. Vandens tiekimo ir nuotekų, paviršinių nuotekų tvarkymo infrastruktūros apsaugos zonos (III skyrius, dešimtas skirsnis)
 Daiktas: žemės sklypas Nr. 0101-0032-0310, aprašytas p. 2.1.
 [registravimo pagrindas: 2019-06-06 Lietuvos Respublikos specialiųjų žemės naudojimo sąlygų įstatymas Nr. XIII-2166
 2019-12-19 Lietuvos Respublikos žemės ūkio ministro įsakymas Nr. 3D-711
 [rašas galioja: Nuo 2020-01-02
- 9.2. Šilumos perdavimo tinklų apsaugos zonos (III skyrius, dviliktasis skirsnis)
 Daiktas: žemės sklypas Nr. 0101-0032-0310, aprašytas p. 2.1.
 [registravimo pagrindas: 2019-06-06 Lietuvos Respublikos specialiųjų žemės naudojimo sąlygų įstatymas Nr. XIII-2166
 2019-12-19 Lietuvos Respublikos žemės ūkio ministro įsakymas Nr. 3D-711
 [rašas galioja: Nuo 2020-01-02
- 9.3. Kultūros paveldo objektų ir vietovių teritorijos, jų apsaugos zonos (V skyrius, pirmasis skirsnis)
 Daiktas: žemės sklypas Nr. 0101-0032-0310, aprašytas p. 2.1.
 [registravimo pagrindas: 2019-06-06 Lietuvos Respublikos specialiųjų žemės naudojimo sąlygų įstatymas Nr. XIII-2166
 2019-12-19 Lietuvos Respublikos žemės ūkio ministro įsakymas Nr. 3D-711
 [rašas galioja: Nuo 2020-01-02
- 9.4. Skirstomųjų dujotiekių apsaugos zonos (III skyrius, šeštasis skirsnis)
 Daiktas: žemės sklypas Nr. 0101-0032-0310, aprašytas p. 2.1.
 [registravimo pagrindas: 2019-06-06 Lietuvos Respublikos specialiųjų žemės naudojimo sąlygų įstatymas Nr. XIII-2166
 2019-12-19 Lietuvos Respublikos žemės ūkio ministro įsakymas Nr. 3D-711
 [rašas galioja: Nuo 2020-01-02
- 9.5. Elektros tinklų apsaugos zonos (III skyrius, ketvirtasis skirsnis)
 Daiktas: žemės sklypas Nr. 0101-0032-0310, aprašytas p. 2.1.
 [registravimo pagrindas: 2019-06-06 Lietuvos Respublikos specialiųjų žemės naudojimo sąlygų įstatymas Nr. XIII-2166
 2019-12-19 Lietuvos Respublikos žemės ūkio ministro įsakymas Nr. 3D-711
 [rašas galioja: Nuo 2020-01-02
- 9.6. Elektroninių ryšių tinklų elektroninių ryšių infrastruktūros apsaugos zonos (III skyrius, vienuoliktasis skirsnis)
 Daiktas: žemės sklypas Nr. 0101-0032-0310, aprašytas p. 2.1.
 [registravimo pagrindas: 2019-06-06 Lietuvos Respublikos specialiųjų žemės naudojimo sąlygų įstatymas Nr. XIII-2166
 2019-12-19 Lietuvos Respublikos žemės ūkio ministro įsakymas Nr. 3D-711
 [rašas galioja: Nuo 2020-01-02

10. Daikto registravimas ir kadastro žymos: [rašų nėra

11. Registro pastabos ir nuorodos:

Naudotojas privalo leisti prireikus pakloti per sklypą bendro naudojimo inžinerinius tinklus. Laikytis sąlygų, kad teritorijos ir statinių priežiūros, naudojimo

bei tvarkymo sąlygos (reikalavimai) nustatomos pagal Kultūros vertybių apsaugos departamento nustatytą apsaugos reglamentą, kadangi žemės sklypas yra Šv.Rapolo ir jėzuitų vienuolyno ansamblio (AtR 93) teritorijoje; želdinius sklype tvarkyti Lietuvos Respublikos Vyriausybės ir Vilniaus miesto valdybos nustatyta tvarka; saugoti sklype augančius želdinius ir šlaitą. Pagrindinė tikslinė žemės sklypo naudojimo paskirtis ir ūkinės veiklos būdas (administracinio, įstaigos, dispečerinės ir garažų statinių kompleksui eksploatuoti). Statiniai- registro Nr. 10/288773.

12. Kita informacija: įrašų nėra

13. Informacija apie duomenų sandoriui tikslinimą: įrašų nėra

Dokumentą atspausdino

NEKILNOJAMOJO TURTO REGISTRO DUOMENŲ BAZĖS IŠRAŠAS

2022-07-20 17:09:12

1. Nekilnojamojo turto registre įregistruotas turtas:

 Registro Nr.: 1/38054
 Registro tipas: Žemės sklypas su statiniais
 Sudarymo data: 2000-02-08
 Adresas: Vilnius, A. Juozapavičiaus g. 7

2. Nekilnojamieji daiktai:

2.1.

Žemės sklypas

Unikalus daikto numeris: 0101-0032-0329

Žemės sklypo kadastro numeris ir kadastro vietovės

pavadinimas: 0101/0032:329 Vilniaus m. k.v.

Daikto pagrindinė naudojimo paskirtis: Kita

Žemės sklypo plotas: 0.0465 ha

Užstatyta teritorija: 0.0465 ha

Žemės ūkio naudmenų našumo balas: 40.0

Matavimų tipas: Žemės sklypas suformuotas atliekant kadastrinius matavimus

Vidutinė rinkos vertė: 87200 Eur

Vidutinės rinkos vertės nustatymo data: 2016-01-08

Vidutinės rinkos vertės nustatymo būdas: Masinis vertinimas

Kadastro duomenų nustatymo data: 2002-09-20

Teritorija, kurioje taikomos specialiosios žemės naudojimo

sąlygos: Elektros tinklų apsaugos zonos (III skyrius, ketvirtasis skirsnis)

Teritorijos unikalus numeris: 100315655

Teritorijos nustatymo data: 2022-01-25

Žymos apie teritoriją padarymo data: 2022-02-22

Teritorija, kurioje taikomos specialiosios žemės naudojimo

sąlygos: Elektros tinklų apsaugos zonos (III skyrius, ketvirtasis skirsnis)

Teritorijos unikalus numeris: 100321153

Teritorijos nustatymo data: 2022-01-25

Žymos apie teritoriją padarymo data: 2022-02-22

2.2.

Šilumos tinklai - Šilumos tinklai

Aprašymas / pastabos: Statinio kategorija - II grupės nesudėtingas statinys

Unikalus daikto numeris: 4400-2632-9995

Daikto pagrindinė naudojimo paskirtis: Šilumos tinklų

Žymėjimas plane: Š

Statybos pradžios metai: 2012

Statybos pabaigos metai: 2012

Baigtumo procentas: 100 %

Ilgis: 17.36 m

Medžiaga: Plienas

Šilumos tiekimo linijos reikšmė: Įvadinė

Atkūrimo sąnaudos (statybos vertė): 1300 Eur

Fizinio nusidėvėjimo procentas: 28 %

Atkuriamoji vertė: 938 Eur

Atkūrimo sąnaudų (statybos vertės) ir atkuriamosios vertės

nustatymo data: 2019-11-04

Vidutinė rinkos vertė: 938 Eur

Vidutinės rinkos vertės nustatymo būdas: Atkuriamoji vertė

Vidutinės rinkos vertės nustatymo data: 2019-11-04

Kadastro duomenų nustatymo data: 2013-04-05

3. Daikto priklausiniai iš kito registro: įrašų nėra

4. Nuosavybė:

4.1.

Nuosavybės teisė

Savininkas: "Possum LT", UAB, a.k. 305316884

Daiktas: šilumos tinklai Nr. 4400-2632-9995, aprašyti p. 2.2.

Įregistravimo pagrindas: 2019-11-29 Pirkimo - pardavimo sutartis Nr. 16457

2019-11-29 Perdavimo - priėmimo aktas Nr. 16529

Įrašas galioja: Nuo 2019-12-04

4.2.

Nuosavybės teisė

Savininkas: LIETUVOS RESPUBLIKA, a.k. 111105555

Daiktas: žemės sklypas Nr. 0101-0032-0329, aprašytas p. 2.1.

Įregistravimo pagrindas: 1998-01-15 Savivaldybės valdybos sprendimas Nr. 71V

1999-12-30 Apskritis viršininko įsakymas Nr. 4026-01

Įrašas galioja: Nuo 2000-02-08

5. Valstybės ir savivaldybių žemės patikėjimo teisė:

5.1.

Valstybinės žemės patikėjimo teisė

Patikėtinis: Nacionalinė žemės tarnyba prie Žemės ūkio ministerijos, a.k. 188704927

Daiktas: žemės sklypas Nr. 0101-0032-0329, aprašytas p. 2.1.

Įregistravimo pagrindas: Žemės įstatymo pakeitimo ir papildymo įstatymas Nr. XI-912, 2010 m. birželio 18 d.

Įrašas galioja: Nuo 2010-07-01

6. Kitos daiktinės teisės : įrašų nėra

7. Juridiniai faktai:

7.1.

Sudaryta nuomos sutartis

Nuomininkas: "Possum LT", UAB, a.k. 305316884

Daiktas: žemės sklypas Nr. 0101-0032-0329, aprašytas p. 2.1.

Įregistravimo pagrindas: 2002-09-20 Valstybinės žemės sklypo nuomos sutartis Nr. 474 N01/2002-25906

2005-02-24 Susitarimas Nr. K01/2005-224

2011-08-05 Susitarimas Nr. S49/2011-297
 2015-05-27 Susitarimas pakeisti sutartį Nr. 49SŽN-220-(14.49.57.)
 2019-09-12 Susitarimas pakeisti sutartį Nr. 49SŽN-341-(14.49.57.)
 2021-10-13 Susitarimas pakeisti sutartį Nr. 49SŽN-246-(14.49.57.)

Plotas: 0.0465 ha
 Įrašas galioja: Nuo 2021-10-15
 Terminas: Iki 2098-12-30

7.2.

Nekilnojamas daiktas yra nekilnojamųjų kultūros vertybių teritorijoje (jų apsaugos zonoje)

Daiktas: žemės sklypas Nr. 0101-0032-0329, aprašytas p. 2.1.

Įregistravimo pagrindas: 2017-08-07 Kultūros paveldo departamento pranešimas Nr. 08-02

Aprašymas: 2016-06-07 Vertinimo tarybos aktas Nr.: KPD-RM-2014/6; 2016-09-06 Vertinimo tarybos aktas Nr.: KPD-RM-2014/8; 2013-09-24 Vertinimo tarybos aktas Nr.: KPD-RM-2014; 2016-07-26 Vertinimo tarybos aktas Nr.: KPD-RM-2014/7; 2015-01-13 Vertinimo tarybos aktas Nr.: KPD-RM-2014/2; 2015-08-31 Vertinimo tarybos aktas Nr.: KPD-RM-2014/4; 2013-12-17 Vertinimo tarybos aktas Nr.: KPD-RM-2014/1; 2016-11-29 Vertinimo tarybos aktas Nr.: KPD-RM-2014/9; 2015-06-29 Vertinimo tarybos aktas Nr.: KPD-RM-2014/3; 2016-01-26 Vertinimo tarybos aktas Nr.: KPD-RM-2014/5

Įrašas galioja: Nuo 2017-08-24

8. Žymos: įrašų nėra

9. Teritorijos, kuriose taikomos specialiosios žemės naudojimo sąlygos:

9.1.

Šilumos perdavimo tinklų apsaugos zonos (III skyrius, dviliktasis skirsnis)

Daiktas: žemės sklypas Nr. 0101-0032-0329, aprašytas p. 2.1.

Įregistravimo pagrindas: 2019-06-06 Lietuvos Respublikos specialiujų žemės naudojimo sąlygų įstatymas Nr. XIII-2166

2019-12-19 Lietuvos Respublikos žemės ūkio ministro įsakymas Nr. 3D-711

Įrašas galioja: Nuo 2020-01-02

9.2.

Kultūros paveldo objektų ir vietovių teritorijos, jų apsaugos zonos (V skyrius, pirmasis skirsnis)

Daiktas: žemės sklypas Nr. 0101-0032-0329, aprašytas p. 2.1.

Įregistravimo pagrindas: 2019-06-06 Lietuvos Respublikos specialiujų žemės naudojimo sąlygų įstatymas Nr. XIII-2166

2019-12-19 Lietuvos Respublikos žemės ūkio ministro įsakymas Nr. 3D-711

Įrašas galioja: Nuo 2020-01-02

9.3.

Skirstomųjų dujotiekių apsaugos zonos (III skyrius, šeštasis skirsnis)

Daiktas: žemės sklypas Nr. 0101-0032-0329, aprašytas p. 2.1.

Įregistravimo pagrindas: 2019-06-06 Lietuvos Respublikos specialiujų žemės naudojimo sąlygų įstatymas Nr. XIII-2166

2019-12-19 Lietuvos Respublikos žemės ūkio ministro įsakymas Nr. 3D-711

Įrašas galioja: Nuo 2020-01-02

9.4.

Elektros tinklų apsaugos zonos (III skyrius, ketvirtasis skirsnis)

Daiktas: žemės sklypas Nr. 0101-0032-0329, aprašytas p. 2.1.

Įregistravimo pagrindas: 2019-06-06 Lietuvos Respublikos specialiujų žemės naudojimo sąlygų įstatymas Nr. XIII-2166

2019-12-19 Lietuvos Respublikos žemės ūkio ministro įsakymas Nr. 3D-711

Įrašas galioja: Nuo 2020-01-02

10. Daikto registravimas ir kadastro žymos:

10.1.

Kadastrinius matavimus atliko (kadastro žyma)

UAB "Inreal GEO", a.k. 302604810

Daiktas: šilumos tinklai Nr. 4400-2632-9995, aprašyti p. 2.2.

Įregistravimo pagrindas: 2013-04-05 Nekilnojamojo daikto kadastro duomenų byla Kvalifikacijos pažymėjimas Nr. 2M-M-1655

Įrašas galioja: Nuo 2013-07-22

10.2.

Suformuotas naujas (daikto registravimas)

Daiktas: šilumos tinklai Nr. 4400-2632-9995, aprašyti p. 2.2.

Įregistravimo pagrindas: 2013-04-05 Nekilnojamojo daikto kadastro duomenų byla

2013-07-10 Deklaracija apie statybos užbaigimą / paskirties pakeitimą Nr. 1

Įrašas galioja: Nuo 2013-07-22

11. Registro pastabos ir nuorodos:

Ūkinės veiklos būdas: administraciniam pastatui eksploatuoti. Nuomininkas privalo leisti prireikus pakloti per sklypą bendro naudojimo inžinerinius tinklus. Pastatą tvarkyti pagal paminklotvarkos sąlygas. Saugoti akaciją ir uosį. Statiniai - registro Nr. 10/81155.

12. Kita informacija: įrašų nėra

13. Informacija apie duomenų sandoriui tikslinimą: įrašų nėra

Dokumentą atspausdino



VALSTYBĖS ĮMONĖ REGISTRŲ CENTRAS

Lvivo g. 25-101, 09320 Vilnius, tel. (8 5) 2688 262, el. p. info@registorcentras.lt
Duomenys kaupiami ir saugomi Juridinių asmenų registre, kodas 124110246

NEKILNOJAMOJO TURTO REGISTRO DUOMENŲ BAZĖS IŠRAŠAS

2022-07-20 17:08:48

1. Nekilnojamojo turto registre įregistruotas turtas:

Registro Nr.: 1/45307
Registro tipas: Žemės sklypas
Sudarymo data: 2003-01-21
Adresas: Vilnius, A. Juozapavičiaus g. 5

2. Nekilnojamieji daiktai:

2.1.

Žemės sklypas

Unikalus daikto numeris: 0101-0032-0704

Žemės sklypo kadastro numeris ir kadastro vietovės

pavadinimas: 0101/0032:704 Vilniaus m. k.v.

Daikto pagrindinė naudojimo paskirtis: Kita

Žemės sklypo plotas: 0.8854 ha

Užstatyta teritorija: 0.8854 ha

Žemės ūkio naudmenų našumo balas: 40.0

Matavimų tipas: Žemės sklypas suformuotas atliekant kadastrinius matavimus

Kadastro duomenų nustatymo data: 2002-11-25

Teritorija, kurioje taikomos specialiosios žemės naudojimo

sąlygos: Elektros tinklų apsaugos zonos (III skyrius, ketvirtasis skirsnis)

Teritorijos unikalus numeris: 100250238

Teritorijos nustatymo data: 2022-01-25

Žymos apie teritoriją padarymo data: 2022-02-08

Teritorija, kurioje taikomos specialiosios žemės naudojimo

sąlygos: Elektros tinklų apsaugos zonos (III skyrius, ketvirtasis skirsnis)

Teritorijos unikalus numeris: 100306411

Teritorijos nustatymo data: 2022-01-25

Žymos apie teritoriją padarymo data: 2022-02-18

Teritorija, kurioje taikomos specialiosios žemės naudojimo

sąlygos: Elektros tinklų apsaugos zonos (III skyrius, ketvirtasis skirsnis)

Teritorijos unikalus numeris: 100315628

Teritorijos nustatymo data: 2022-01-25

Žymos apie teritoriją padarymo data: 2022-02-22

Teritorija, kurioje taikomos specialiosios žemės naudojimo

sąlygos: Elektros tinklų apsaugos zonos (III skyrius, ketvirtasis skirsnis)

Teritorijos unikalus numeris: 100315655

Teritorijos nustatymo data: 2022-01-25

Žymos apie teritoriją padarymo data: 2022-02-22

Teritorija, kurioje taikomos specialiosios žemės naudojimo

sąlygos: Elektros tinklų apsaugos zonos (III skyrius, ketvirtasis skirsnis)

Teritorijos unikalus numeris: 100316449

Teritorijos nustatymo data: 2022-01-25

Žymos apie teritoriją padarymo data: 2022-02-22

Teritorija, kurioje taikomos specialiosios žemės naudojimo

sąlygos: Elektros tinklų apsaugos zonos (III skyrius, ketvirtasis skirsnis)

Teritorijos unikalus numeris: 100319691

Teritorijos nustatymo data: 2022-01-25

Žymos apie teritoriją padarymo data: 2022-02-22

Teritorija, kurioje taikomos specialiosios žemės naudojimo

sąlygos: Elektros tinklų apsaugos zonos (III skyrius, ketvirtasis skirsnis)

Teritorijos unikalus numeris: 100321153

Teritorijos nustatymo data: 2022-01-25

Žymos apie teritoriją padarymo data: 2022-02-22

3. Daikto priklausiniai iš kito registro: įrašų nėra

4. Nuosavybė:

4.1.

Nuosavybės teisė

Savininkas: LIETUVOS RESPUBLIKA, a.k. 111105555

Daiktas: žemės sklypas Nr. 0101-0032-0704, aprašytas p. 2.1.

Įregistravimo pagrindas: 2002-06-13 Savivaldybės valdybos sprendimas Nr. 1206V

2002-12-13 Apskrities viršininko įsakymas Nr. 5666-01

Įrašas galioja: Nuo 2003-01-21

5. Valstybės ir savivaldybių žemės patikėjimo teisė:

5.1.

Valstybinės žemės patikėjimo teisė

Patikėtinis: Nacionalinė žemės tarnyba prie Žemės ūkio ministerijos, a.k. 188704927

Daiktas: žemės sklypas Nr. 0101-0032-0704, aprašytas p. 2.1.

Įregistravimo pagrindas: Žemės įstatymo pakeitimo ir papildymo įstatymas Nr. XI-912, 2010 m. birželio 18 d.

Įrašas galioja: Nuo 2010-07-01

6. Kitos daiktinės teisės : įrašų nėra

7. Juridiniai faktai:

7.1.

Nekilnojamasis daiktas yra nekilnojamųjų kultūros vertybių teritorijoje (jų apsaugos zonoje)

Daiktas: žemės sklypas Nr. 0101-0032-0704, aprašytas p. 2.1.

Įregistravimo pagrindas: 2017-08-07 Kultūros paveldo departamento pranešimas Nr. 08-02

Aprašymas: 2016-06-07 Vertinimo tarybos aktas Nr.: KPD-RM-2014/6; 2016-09-06 Vertinimo tarybos aktas Nr.: KPD-RM-2014/8; 2013-09-24 Vertinimo tarybos aktas Nr.: KPD-RM-2014; 2016-07-26 Vertinimo tarybos aktas Nr.: KPD-RM-2014/7; 2015-01-13 Vertinimo tarybos aktas Nr.: KPD-RM-2014/2; 2015-08-31 Vertinimo tarybos aktas Nr.: KPD-RM-2014/4; 2013-12-17 Vertinimo tarybos aktas Nr.: KPD-RM-2014/1; 2016-11-29 Vertinimo tarybos

aktas Nr.: KPD-RM-2014/9; 2015-06-29 Vertinimo tarybos aktas Nr.: KPD-RM-2014/3;
2016-01-26 Vertinimo tarybos aktas Nr.: KPD-RM-2014/5

[rašas galioja: Nuo 2017-08-24

7.2.

Sudaryta panaudos sutartis

Panaudos gavėjas: Lietuvos Respublikos Seimo kanceliarija, a.k. 188605295

Daiktas: žemės sklypas Nr. 0101-0032-0704, aprašytas p. 2.1.

[registravimo pagrindas: 2003-10-02 Panaudos sutartis Nr. K01/2003-27957

Plotas: 0.8854 ha

[rašas galioja: Nuo 2003-10-08

Terminas: Nuo 2003-10-02 iki 2102-10-01

8. Žymos: įrašų nėra

9. Teritorijos, kuriose taikomos specialiosios žemės naudojimo sąlygos:

9.1.

Vandens tiekimo ir nuotekų, paviršinių nuotekų tvarkymo infrastruktūros apsaugos zonos (III skyrius, dešimtas skirsnis)

Daiktas: žemės sklypas Nr. 0101-0032-0704, aprašytas p. 2.1.

[registravimo pagrindas: 2019-06-06 Lietuvos Respublikos specialiųjų žemės naudojimo sąlygų įstatymas

Nr. XIII-2166

2019-12-19 Lietuvos Respublikos žemės ūkio ministro įsakymas Nr. 3D-711

[rašas galioja: Nuo 2020-01-02

9.2.

Šilumos perdavimo tinklų apsaugos zonos (III skyrius, dviliktasis skirsnis)

Daiktas: žemės sklypas Nr. 0101-0032-0704, aprašytas p. 2.1.

[registravimo pagrindas: 2019-06-06 Lietuvos Respublikos specialiųjų žemės naudojimo sąlygų įstatymas

Nr. XIII-2166

2019-12-19 Lietuvos Respublikos žemės ūkio ministro įsakymas Nr. 3D-711

[rašas galioja: Nuo 2020-01-02

9.3.

Kultūros paveldo objektų ir vietovių teritorijos, jų apsaugos zonos (V skyrius, pirmasis skirsnis)

Daiktas: žemės sklypas Nr. 0101-0032-0704, aprašytas p. 2.1.

[registravimo pagrindas: 2019-06-06 Lietuvos Respublikos specialiųjų žemės naudojimo sąlygų įstatymas

Nr. XIII-2166

2019-12-19 Lietuvos Respublikos žemės ūkio ministro įsakymas Nr. 3D-711

[rašas galioja: Nuo 2020-01-02

9.4.

Skirstomųjų dujotiekių apsaugos zonos (III skyrius, šeštasis skirsnis)

Daiktas: žemės sklypas Nr. 0101-0032-0704, aprašytas p. 2.1.

[registravimo pagrindas: 2019-06-06 Lietuvos Respublikos specialiųjų žemės naudojimo sąlygų įstatymas

Nr. XIII-2166

2019-12-19 Lietuvos Respublikos žemės ūkio ministro įsakymas Nr. 3D-711

[rašas galioja: Nuo 2020-01-02

9.5.

Elektros tinklų apsaugos zonos (III skyrius, ketvirtasis skirsnis)

Daiktas: žemės sklypas Nr. 0101-0032-0704, aprašytas p. 2.1.

[registravimo pagrindas: 2019-06-06 Lietuvos Respublikos specialiųjų žemės naudojimo sąlygų įstatymas

Nr. XIII-2166

2019-12-19 Lietuvos Respublikos žemės ūkio ministro įsakymas Nr. 3D-711

[rašas galioja: Nuo 2020-01-02

9.6.

Elektroninių ryšių tinklų elektroninių ryšių infrastruktūros apsaugos zonos (III skyrius, vienuoliktasis skirsnis)

Daiktas: žemės sklypas Nr. 0101-0032-0704, aprašytas p. 2.1.

[registravimo pagrindas: 2019-06-06 Lietuvos Respublikos specialiųjų žemės naudojimo sąlygų įstatymas

Nr. XIII-2166

2019-12-19 Lietuvos Respublikos žemės ūkio ministro įsakymas Nr. 3D-711

[rašas galioja: Nuo 2020-01-02

10. Daikto registravimas ir kadastro žymos: įrašų nėra

11. Registro pastabos ir nuorodos:

Ūkinės veiklos būdas: kita paskirtis (garažų statiniams eksploatuoti) Žemės sklypas yra saugomas teritorijos - Vilniaus senamiesčio (U1P) - apsauginėje zonoje. Statiniai - Registro Nr.10/81062.

12. Kita informacija: įrašų nėra

13. Informacija apie duomenų sandoriui tikslinimą: įrašų nėra

Dokumentą atspausdino



VALSTYBĖS ĮMONĖ REGISTRŲ CENTRAS

Lvivo g. 25-101, 09320 Vilnius, tel. (8 5) 2688 262, el. p. info@registrucentras.lt
Duomenys kaupiami ir saugomi Juridinių asmenų registre, kodas 124110246

NEKILNOJAMOJO TURTO REGISTRO DUOMENŲ BAZĖS IŠRAŠAS

2022-07-20 17:09:58

1. Nekilnojamojo turto registre įregistruotas turtas:

Registro Nr.: **44/1417732**
Registro tipas: **Žemės sklypas su statiniais**
Sudarymo data: **2011-03-24**
Adresas: **Vilnius, Kalvarijų g. 3**

2. Nekilnojamieji daiktai:

2.1.

Žemės sklypas

Unikalus daikto numeris: **4400-2151-4310**

Žemės sklypo kadastro numeris ir kadastro vietovės

pavadinimas: **0101/0032:1106 Vilniaus m. k.v.**Daikto pagrindinė naudojimo paskirtis: **Kita**Žemės sklypo naudojimo būdas: **Komercinės paskirties objektų teritorijos**Žemės sklypo naudojimo būdas: **Visuomeninės paskirties teritorijos**Žemės sklypo plotas: **0.2114 ha**Užstatyta teritorija: **0.2114 ha**Žemės ūkio naudmenų našumo balas: **40.0**Matavimų tipas: **Žemės sklypas suformuotas atliekant kadastrinius matavimus**Vidutinė rinkos vertė: **413804 Eur**Vidutinės rinkos vertės nustatymo data: **2011-02-18**Vidutinės rinkos vertės nustatymo būdas: **Masinis vertinimas**Kadastro duomenų nustatymo data: **2009-04-20**

Teritorija, kurioje taikomos specialiosios žemės naudojimo

sąlygos: **Elektros tinklų apsaugos zonos (III skyrius, ketvirtasis skirsnis)**Teritorijos unikalus numeris: **100251044**Teritorijos nustatymo data: **2022-01-25**Žymos apie teritoriją padarymo data: **2022-02-08**

Teritorija, kurioje taikomos specialiosios žemės naudojimo

sąlygos: **Elektros tinklų apsaugos zonos (III skyrius, ketvirtasis skirsnis)**Teritorijos unikalus numeris: **100307455**Teritorijos nustatymo data: **2022-01-25**Žymos apie teritoriją padarymo data: **2022-02-18**

Teritorija, kurioje taikomos specialiosios žemės naudojimo

sąlygos: **Elektros tinklų apsaugos zonos (III skyrius, ketvirtasis skirsnis)**Teritorijos unikalus numeris: **100313948**Teritorijos nustatymo data: **2022-01-25**Žymos apie teritoriją padarymo data: **2022-02-22**

Teritorija, kurioje taikomos specialiosios žemės naudojimo

sąlygos: **Elektros tinklų apsaugos zonos (III skyrius, ketvirtasis skirsnis)**Teritorijos unikalus numeris: **100317487**Teritorijos nustatymo data: **2022-01-25**Žymos apie teritoriją padarymo data: **2022-02-22**

Teritorija, kurioje taikomos specialiosios žemės naudojimo

sąlygos: **Elektros tinklų apsaugos zonos (III skyrius, ketvirtasis skirsnis)**Teritorijos unikalus numeris: **100322800**Teritorijos nustatymo data: **2022-01-25**Žymos apie teritoriją padarymo data: **2022-02-22**

2.2.

Pastatas - Administracinis

Unikalus daikto numeris: **1096-2011-5013**Daikto pagrindinė naudojimo paskirtis: **Administracinė**Žymėjimas plane: **1B4p**Statybos pradžios metai: **1962**Statybos pabaigos metai: **1962**Papr. remonto pradžios metai: **2014**Papr. remonto pabaigos metai: **2015**Statinio kategorija: **Ypatingasis**Baigtumo procentas: **100 %**Šildymas: **Centrinis šildymas iš centralizuotų sistemų**Vandentiekis: **Komunalinis vandentiekis**Nuotekų šalinimas: **Komunalinis nuotekų šalinimas**Dujos: **Nėra**Sienos: **Plytos**Stogo danga: **Ruberoidas**Aukštų skaičius: **4**Bendras plotas: **3904.43 kv. m**Naudingas plotas: **118.06 kv. m**Gyvenamasis plotas: **91.42 kv. m**Pagrindinis plotas: **2954.68 kv. m**Tūris: **17054 kub. m**Užstatytas plotas: **1014.00 kv. m**Gyvenamosios paskirties patalpų skaičius: **2**Kambarių skaičius: **5**Koordinatė X: **6062592**Koordinatė Y: **582594**Kadastro duomenų nustatymo data: **2017-03-20**

3. Daikto priklausiniai iš kito registro: įrašų nėra

4. Nuosavybė:

4.1.

Nuosavybės teisė

Savininkas: **LIETUVOS RESPUBLIKA, a.k. 111105555**Daiktas: **žemės sklypas Nr. 4400-2151-4310, aprašytas p. 2.1.**Įregistravimo pagrindas: **2011-03-08 Nacionalinės žemės tarnybos teritorinio žemėtvarkos skyriaus vedėjo**

įsakymas Nr. 49VJ-(14.49.2.)-771

2011-04-11 Nacionalinės žemės tarnybos teritorinio žemėtvarkos skyriaus vedėjo

įsakymas Nr. 49VJ-(14.49.2.)-1327

Įrašas galioja: Nuo 2011-04-26

5. Valstybės ir savivaldybių žemės patikėjimo teisė:

5.1.

Valstybinės žemės patikėjimo teisė

Patikėtinis: Nacionalinė žemės tarnyba prie Žemės ūkio ministerijos, a.k. 188704927

Daiktas: žemės sklypas Nr. 4400-2151-4310, aprašytas p. 2.1.

Įregistravimo pagrindas: 2011-03-08 Nacionalinės žemės tarnybos teritorinio žemėtvarkos skyriaus vedėjo

įsakymas Nr. 49VJ-(14.49.2.)-771

2011-04-11 Nacionalinės žemės tarnybos teritorinio žemėtvarkos skyriaus vedėjo

įsakymas Nr. 49VJ-(14.49.2.)-1327

Plotas: 0.126 ha

Įrašas galioja: Nuo 2020-10-21

5.2.

Valstybinės žemės patikėjimo teisė

Patikėtinis: Valstybės įmonė Turto bankas, a.k. 112021042

Daiktas: žemės sklypas Nr. 4400-2151-4310, aprašytas p. 2.1.

Įregistravimo pagrindas: 2020-10-07 Perdavimo - priėmimo aktas Nr. 49MŽP-45-(14.49.113.)

Plotas: 0.0854 ha

Įrašas galioja: Nuo 2020-10-21

6. Kitos daiktinės teisės : įrašų nėra**7. Juridiniai faktai:**

7.1.

Sudaryta nuomos sutartis

p. 2.1.

Įregistravimo pagrindas: 2019-03-26 Valstybinės žemės sklypo nuomos sutartis Nr. 49SŽN-94-(14.49.57.)

Plotas: 0.002 ha

Aprašymas: Terminas - 98 (devyniasdešimt aštuoneri) metai

Įrašas galioja: Nuo 2019-04-02

7.2.

Sudaryta nuomos sutartis

Nuomininkas: K. Gaidukonis įmonė, a.k. 124696439

Daiktas: žemės sklypas Nr. 4400-2151-4310, aprašytas p. 2.1.

Įregistravimo pagrindas: 2019-03-26 Valstybinės žemės sklypo nuomos sutartis Nr. 49SŽN-95-(14.49.57.)

Plotas: 0.0064 ha

Aprašymas: Terminas - 98 (devyniasdešimt aštuoneri) metai

Įrašas galioja: Nuo 2019-04-02

7.3.

Nekilnojamas daiktas yra nekilnojamųjų kultūros vertybių teritorijoje (jų apsaugos zonoje)

Daiktas: žemės sklypas Nr. 4400-2151-4310, aprašytas p. 2.1.

Įregistravimo pagrindas: 2017-08-07 Kultūros paveldo departamento pranešimas Nr. 08-02

Aprašymas: 2016-06-07 Vertinimo tarybos aktas Nr.: KPD-RM-2014/6; 2016-09-06 Vertinimo tarybos aktas Nr.: KPD-RM-2014/8; 2013-09-24 Vertinimo tarybos aktas Nr.: KPD-RM-2014/7; 2016-07-26 Vertinimo tarybos aktas Nr.: KPD-RM-2014/7; 2015-01-13 Vertinimo tarybos aktas Nr.: KPD-RM-2014/2; 2015-08-31 Vertinimo tarybos aktas Nr.: KPD-RM-2014/4; 2013-12-17 Vertinimo tarybos aktas Nr.: KPD-RM-2014/1; 2016-11-29 Vertinimo tarybos aktas Nr.: KPD-RM-2014/9; 2015-06-29 Vertinimo tarybos aktas Nr.: KPD-RM-2014/3; 2016-01-26 Vertinimo tarybos aktas Nr.: KPD-RM-2014/5

Įrašas galioja: Nuo 2017-08-24

7.4.

Sudaryta nuomos sutartis

Nuomininkas: [redacted]

Daiktas: žemės sklypas Nr. 4400-2151-4310, aprašytas p. 2.1.

Įregistravimo pagrindas: 2016-02-12 Valstybinės žemės sklypo nuomos sutartis Nr. 49SŽN-28-(14.49.57.)

Plotas: 0.0037 ha

Įrašas galioja: Nuo 2016-05-18

Terminas: Nuo 2016-02-12 iki 2073-12-31

7.5.

Sudaryta nuomos sutartis

Nuomininkas: Uždaroji akcinė bendrovė "ALEVA", a.k. 123585311

Daiktas: žemės sklypas Nr. 4400-2151-4310, aprašytas p. 2.1.

Įregistravimo pagrindas: 2016-02-12 Valstybinės žemės sklypo nuomos sutartis Nr. 49SŽN-27-(14.49.57.)

Plotas: 0.0025 ha

Įrašas galioja: Nuo 2016-05-18

Terminas: Nuo 2016-02-12 iki 2073-12-31

7.6.

Sudaryta nuomos sutartis

Nuomininkas: Uždaroji akcinė bendrovė "MONOSTA", a.k. 122263040

Daiktas: žemės sklypas Nr. 4400-2151-4310, aprašytas p. 2.1.

Įregistravimo pagrindas: 2016-02-12 Valstybinės žemės sklypo nuomos sutartis Nr. 49SŽN-30-(14.49.57.)

Plotas: 0.0005 ha

Įrašas galioja: Nuo 2016-05-18

Terminas: Nuo 2016-02-12 iki 2073-12-31

7.7.

Sudaryta nuomos sutartis

Nuomininkas: [redacted]

Daiktas: žemės sklypas Nr. 4400-2151-4310, aprašytas p. 2.1.

Įregistravimo pagrindas: 2016-02-12 Valstybinės žemės sklypo nuomos sutartis Nr. 49SŽN-29-(14.49.57.)

Plotas: 0.0021 ha

Įrašas galioja: Nuo 2016-05-18

Terminas: Nuo 2016-02-12 iki 2073-12-31

8. Žymos: įrašų nėra**9. Teritorijos, kuriose taikomos specialiosios žemės naudojimo sąlygos:**

9.1.

Skirstomųjų dujotiekių apsaugos zonos (III skyrius, šeštasis skirsnis)

Daiktas: žemės sklypas Nr. 4400-2151-4310, aprašytas p. 2.1.

Įregistravimo pagrindas: 2019-06-06 Lietuvos Respublikos specialiųjų žemės naudojimo sąlygų įstatymas Nr. XIII-2166

2019-12-19 Lietuvos Respublikos žemės ūkio ministro įsakymas Nr. 3D-711

Įrašas galioja: Nuo 2020-01-02

- 9.2. Kultūros paveldo objektų ir vietovių teritorijos, jų apsaugos zonos (V skyrius, pirmasis skirsnis)
Daiktas: žemės sklypas Nr. 4400-2151-4310, aprašytas p. 2.1.
Įregistravimo pagrindas: 2019-06-06 Lietuvos Respublikos specialiųjų žemės naudojimo sąlygų įstatymas Nr. XIII-2166
2019-12-19 Lietuvos Respublikos žemės ūkio ministro įsakymas Nr. 3D-711
Įrašas galioja: Nuo 2020-01-02
- 9.3. Šilumos perdavimo tinklų apsaugos zonos (III skyrius, dviliktasis skirsnis)
Daiktas: žemės sklypas Nr. 4400-2151-4310, aprašytas p. 2.1.
Įregistravimo pagrindas: 2019-06-06 Lietuvos Respublikos specialiųjų žemės naudojimo sąlygų įstatymas Nr. XIII-2166
2019-12-19 Lietuvos Respublikos žemės ūkio ministro įsakymas Nr. 3D-711
Įrašas galioja: Nuo 2020-01-02
- 9.4. Vandens tiekimo ir nuotekų, paviršinių nuotekų tvarkymo infrastruktūros apsaugos zonos (III skyrius, dešimtas skirsnis)
Daiktas: žemės sklypas Nr. 4400-2151-4310, aprašytas p. 2.1.
Įregistravimo pagrindas: 2019-06-06 Lietuvos Respublikos specialiųjų žemės naudojimo sąlygų įstatymas Nr. XIII-2166
2019-12-19 Lietuvos Respublikos žemės ūkio ministro įsakymas Nr. 3D-711
Įrašas galioja: Nuo 2020-01-02
- 9.5. Elektros tinklų apsaugos zonos (III skyrius, ketvirtasis skirsnis)
Daiktas: žemės sklypas Nr. 4400-2151-4310, aprašytas p. 2.1.
Įregistravimo pagrindas: 2019-06-06 Lietuvos Respublikos specialiųjų žemės naudojimo sąlygų įstatymas Nr. XIII-2166
2019-12-19 Lietuvos Respublikos žemės ūkio ministro įsakymas Nr. 3D-711
Įrašas galioja: Nuo 2020-01-02
- 9.6. Elektroninių ryšių tinklų elektroninių ryšių infrastruktūros apsaugos zonos (III skyrius, vienuoliktasis skirsnis)
Daiktas: žemės sklypas Nr. 4400-2151-4310, aprašytas p. 2.1.
Įregistravimo pagrindas: 2019-06-06 Lietuvos Respublikos specialiųjų žemės naudojimo sąlygų įstatymas Nr. XIII-2166
2019-12-19 Lietuvos Respublikos žemės ūkio ministro įsakymas Nr. 3D-711
Įrašas galioja: Nuo 2020-01-02
- 10. Daikto registravimas ir kadastro žymos:**
- 10.1. Kadastro duomenų tikslinimas (daikto registravimas)
Daiktas: pastatas Nr. 1096-2011-5013, aprašytas p. 2.2.
Įregistravimo pagrindas: 2017-03-20 Nekilnojamojo daikto kadastro duomenų byla
2017-05-16 Pažyma apie naujai suformuotų nekilnojamojo turto kadastro objektų (patalpos (-ų)) galimybę naudoti pagal paskirtį Nr. STL-17-1745
Aprašymas: Pastato kadastro duomenys patikslinti, pakeitus buto (unikalus Nr. 4400-3936-5778:3401) kadastro duomenis.
Įrašas galioja: Nuo 2017-05-31
- 10.2. Suformuotas naujas (daikto registravimas)
Daiktas: žemės sklypas Nr. 4400-2151-4310, aprašytas p. 2.1.
Įregistravimo pagrindas: 2011-03-08 Nacionalinės žemės tarnybos teritorinio žemėtvarkos skyriaus vedėjo įsakymas Nr. 49VJ-(14.49.2.)-771
2011-04-11 Nacionalinės žemės tarnybos teritorinio žemėtvarkos skyriaus vedėjo įsakymas Nr. 49VJ-(14.49.2.)-1327
Nekilnojamojo daikto kadastro duomenų byla
Įrašas galioja: Nuo 2011-04-20
- 10.3. Kadastrinius matavimus atliko (kadastro žyma)
Uždaroji akcinė bendrovė "Vilniaus planas", a.k. 123615345
Daiktas: žemės sklypas Nr. 4400-2151-4310, aprašytas p. 2.1.
Įregistravimo pagrindas: Nekilnojamojo daikto kadastro duomenų byla
Kvalifikacijos pažymėjimas Nr. 2M-M-68
Licencija Nr. 145G-639
Įrašas galioja: Nuo 2011-04-20

11. Registro pastabos ir nuorodos: įrašų nėra

12. Kita informacija: įrašų nėra

13. Informacija apie duomenų sandoriui tikslinimą: įrašų nėra

Dokumentą atspausdino



VALSTYBĖS ĮMONĖ REGISTRŲ CENTRAS

Lvivo g. 25-101, 09320 Vilnius, tel. (8 5) 2688 262, el. p. info@registrucentras.lt
Duomenys kaupiami ir saugomi Juridinių asmenų registre, kodas 124110246

NEKILNOJAMOJO TURTO REGISTRO DUOMENŲ BAZĖS IŠRAŠAS

2022-07-20 17:08:16

1. Nekilnojamojo turto registre įregistruotas turtas:

Registro Nr.: 44/2107308
Registro tipas: Žemės sklypas
Sudarymo data: 2017-01-11
Teritorija: Vilniaus m. sav., Vilniaus m. sav. teritorija

2. Nekilnojamieji daiktai:

2.1.

Žemės sklypas

Pastaba. Adreso objektui adresas nesuteiktas

Unikalus daikto numeris: 4400-4471-9546

Žemės sklypo kadastro numeris ir kadastro vietovės

pavadinimas: 0101/0032:664 Vilniaus m. k.v.

Daikto pagrindinė naudojimo paskirtis: Kita

Žemės sklypo naudojimo būdas: Susisiekimo ir inžinerinių komunikacijų aptarnavimo objektų teritorijos

Žemės sklypo plotas: 1.3605 ha

Užstatyta teritorija: 1.3605 ha

Žemės ūkio naudmenų našumo balas: 40.0

Matavimų tipas: Žemės sklypas suformuotas atliekant kadastrinius matavimus

Vidutinė rinkos vertė: 1815000 Eur

Vidutinės rinkos vertės nustatymo data: 2016-03-30

Vidutinės rinkos vertės nustatymo būdas: Masinis vertinimas

Kadastro duomenų nustatymo data: 2016-03-30

Teritorija, kurioje taikomos specialiosios žemės naudojimo

sąlygos: Elektros tinklų apsaugos zonos (III skyrius, ketvirtasis skirsnis)

Teritorijos unikalus numeris: 100250117

Teritorijos nustatymo data: 2022-01-25

Žymos apie teritoriją padarymo data: 2022-02-08

Teritorija, kurioje taikomos specialiosios žemės naudojimo

sąlygos: Elektros tinklų apsaugos zonos (III skyrius, ketvirtasis skirsnis)

Teritorijos unikalus numeris: 100251003

Teritorijos nustatymo data: 2022-01-25

Žymos apie teritoriją padarymo data: 2022-02-08

Teritorija, kurioje taikomos specialiosios žemės naudojimo

sąlygos: Elektros tinklų apsaugos zonos (III skyrius, ketvirtasis skirsnis)

Teritorijos unikalus numeris: 100252512

Teritorijos nustatymo data: 2022-01-25

Žymos apie teritoriją padarymo data: 2022-02-09

Teritorija, kurioje taikomos specialiosios žemės naudojimo

sąlygos: Elektros tinklų apsaugos zonos (III skyrius, ketvirtasis skirsnis)

Teritorijos unikalus numeris: 100252913

Teritorijos nustatymo data: 2022-01-25

Žymos apie teritoriją padarymo data: 2022-02-09

Teritorija, kurioje taikomos specialiosios žemės naudojimo

sąlygos: Elektros tinklų apsaugos zonos (III skyrius, ketvirtasis skirsnis)

Teritorijos unikalus numeris: 100264682

Teritorijos nustatymo data: 2022-01-25

Žymos apie teritoriją padarymo data: 2022-02-09

Teritorija, kurioje taikomos specialiosios žemės naudojimo

sąlygos: Elektros tinklų apsaugos zonos (III skyrius, ketvirtasis skirsnis)

Teritorijos unikalus numeris: 100275539

Teritorijos nustatymo data: 2022-01-25

Žymos apie teritoriją padarymo data: 2022-02-11

Teritorija, kurioje taikomos specialiosios žemės naudojimo

sąlygos: Elektros tinklų apsaugos zonos (III skyrius, ketvirtasis skirsnis)

Teritorijos unikalus numeris: 100288166

Teritorijos nustatymo data: 2022-01-25

Žymos apie teritoriją padarymo data: 2022-02-15

Teritorija, kurioje taikomos specialiosios žemės naudojimo

sąlygos: Elektros tinklų apsaugos zonos (III skyrius, ketvirtasis skirsnis)

Teritorijos unikalus numeris: 100289239

Teritorijos nustatymo data: 2022-01-25

Žymos apie teritoriją padarymo data: 2022-02-15

Teritorija, kurioje taikomos specialiosios žemės naudojimo

sąlygos: Elektros tinklų apsaugos zonos (III skyrius, ketvirtasis skirsnis)

Teritorijos unikalus numeris: 100289285

Teritorijos nustatymo data: 2022-01-25

Žymos apie teritoriją padarymo data: 2022-02-15

Teritorija, kurioje taikomos specialiosios žemės naudojimo

sąlygos: Elektros tinklų apsaugos zonos (III skyrius, ketvirtasis skirsnis)

Teritorijos unikalus numeris: 100290443

Teritorijos nustatymo data: 2022-01-25

Žymos apie teritoriją padarymo data: 2022-02-15

Teritorija, kurioje taikomos specialiosios žemės naudojimo

sąlygos: Elektros tinklų apsaugos zonos (III skyrius, ketvirtasis skirsnis)

Teritorijos unikalus numeris: 100294527

Teritorijos nustatymo data: 2022-01-25

Žymos apie teritoriją padarymo data: 2022-02-15

Teritorija, kurioje taikomos specialiosios žemės naudojimo

sąlygos: Elektros tinklų apsaugos zonos (III skyrius, ketvirtasis skirsnis)

Teritorijos unikalus numeris: 100296460

Teritorijos nustatymo data: 2022-01-25

Žymos apie teritoriją padarymo data: 2022-02-15

Teritorija, kurioje taikomos specialiosios žemės naudojimo

Elektros tinklų apsaugos zonos (III skyrius, ketvirtasis skirsnis)

sąlygos:
 Teritorijos unikalus numeris: **100297960**
 Teritorijos nustatymo data: **2022-01-25**
 Žymos apie teritoriją padarymo data: **2022-02-15**
 Teritorija, kurioje taikomos specialiosios žemės naudojimo sąlygos: **Elektros tinklų apsaugos zonos (III skyrius, ketvirtasis skirsnis)**
 Teritorijos unikalus numeris: **100298341**
 Teritorijos nustatymo data: **2022-01-25**
 Žymos apie teritoriją padarymo data: **2022-02-15**
 Teritorija, kurioje taikomos specialiosios žemės naudojimo sąlygos: **Elektros tinklų apsaugos zonos (III skyrius, ketvirtasis skirsnis)**
 Teritorijos unikalus numeris: **100298791**
 Teritorijos nustatymo data: **2022-01-25**
 Žymos apie teritoriją padarymo data: **2022-02-15**
 Teritorija, kurioje taikomos specialiosios žemės naudojimo sąlygos: **Elektros tinklų apsaugos zonos (III skyrius, ketvirtasis skirsnis)**
 Teritorijos unikalus numeris: **100298996**
 Teritorijos nustatymo data: **2022-01-25**
 Žymos apie teritoriją padarymo data: **2022-02-15**
 Teritorija, kurioje taikomos specialiosios žemės naudojimo sąlygos: **Elektros tinklų apsaugos zonos (III skyrius, ketvirtasis skirsnis)**
 Teritorijos unikalus numeris: **100299924**
 Teritorijos nustatymo data: **2022-01-25**
 Žymos apie teritoriją padarymo data: **2022-02-18**
 Teritorija, kurioje taikomos specialiosios žemės naudojimo sąlygos: **Elektros tinklų apsaugos zonos (III skyrius, ketvirtasis skirsnis)**
 Teritorijos unikalus numeris: **100303045**
 Teritorijos nustatymo data: **2022-01-25**
 Žymos apie teritoriją padarymo data: **2022-02-18**
 Teritorija, kurioje taikomos specialiosios žemės naudojimo sąlygos: **Elektros tinklų apsaugos zonos (III skyrius, ketvirtasis skirsnis)**
 Teritorijos unikalus numeris: **100304588**
 Teritorijos nustatymo data: **2022-01-25**
 Žymos apie teritoriją padarymo data: **2022-02-18**
 Teritorija, kurioje taikomos specialiosios žemės naudojimo sąlygos: **Elektros tinklų apsaugos zonos (III skyrius, ketvirtasis skirsnis)**
 Teritorijos unikalus numeris: **100304686**
 Teritorijos nustatymo data: **2022-01-25**
 Žymos apie teritoriją padarymo data: **2022-02-18**
 Teritorija, kurioje taikomos specialiosios žemės naudojimo sąlygos: **Elektros tinklų apsaugos zonos (III skyrius, ketvirtasis skirsnis)**
 Teritorijos unikalus numeris: **100305756**
 Teritorijos nustatymo data: **2022-01-25**
 Žymos apie teritoriją padarymo data: **2022-02-18**
 Teritorija, kurioje taikomos specialiosios žemės naudojimo sąlygos: **Elektros tinklų apsaugos zonos (III skyrius, ketvirtasis skirsnis)**
 Teritorijos unikalus numeris: **100309476**
 Teritorijos nustatymo data: **2022-01-25**
 Žymos apie teritoriją padarymo data: **2022-02-18**
 Teritorija, kurioje taikomos specialiosios žemės naudojimo sąlygos: **Elektros tinklų apsaugos zonos (III skyrius, ketvirtasis skirsnis)**
 Teritorijos unikalus numeris: **100309612**
 Teritorijos nustatymo data: **2022-01-25**
 Žymos apie teritoriją padarymo data: **2022-02-18**
 Teritorija, kurioje taikomos specialiosios žemės naudojimo sąlygos: **Elektros tinklų apsaugos zonos (III skyrius, ketvirtasis skirsnis)**
 Teritorijos unikalus numeris: **100309623**
 Teritorijos nustatymo data: **2022-01-25**
 Žymos apie teritoriją padarymo data: **2022-02-18**
 Teritorija, kurioje taikomos specialiosios žemės naudojimo sąlygos: **Elektros tinklų apsaugos zonos (III skyrius, ketvirtasis skirsnis)**
 Teritorijos unikalus numeris: **100309646**
 Teritorijos nustatymo data: **2022-01-25**
 Žymos apie teritoriją padarymo data: **2022-02-18**
 Teritorija, kurioje taikomos specialiosios žemės naudojimo sąlygos: **Elektros tinklų apsaugos zonos (III skyrius, ketvirtasis skirsnis)**
 Teritorijos unikalus numeris: **100309657**
 Teritorijos nustatymo data: **2022-01-25**
 Žymos apie teritoriją padarymo data: **2022-02-18**
 Teritorija, kurioje taikomos specialiosios žemės naudojimo sąlygos: **Elektros tinklų apsaugos zonos (III skyrius, ketvirtasis skirsnis)**
 Teritorijos unikalus numeris: **100309806**
 Teritorijos nustatymo data: **2022-01-25**
 Žymos apie teritoriją padarymo data: **2022-02-18**
 Teritorija, kurioje taikomos specialiosios žemės naudojimo sąlygos: **Elektros tinklų apsaugos zonos (III skyrius, ketvirtasis skirsnis)**
 Teritorijos unikalus numeris: **100310436**
 Teritorijos nustatymo data: **2022-01-25**
 Žymos apie teritoriją padarymo data: **2022-02-18**
 Teritorija, kurioje taikomos specialiosios žemės naudojimo sąlygos: **Elektros tinklų apsaugos zonos (III skyrius, ketvirtasis skirsnis)**
 Teritorijos unikalus numeris: **100310674**
 Teritorijos nustatymo data: **2022-01-25**
 Žymos apie teritoriją padarymo data: **2022-02-18**

3. Daikto priklausiniai iš kito registro: įrašų nėra

4. Nuosavybė:

4.1.

Nuosavybės teisė

Savininkas: **LIETUVOS RESPUBLIKA, a.k. 111105555**

Daiktas: **žemės sklypas Nr. 4400-4471-9546, aprašytas p. 2.1.**

Įregistravimo pagrindas: **2016-12-27 Nacionalinės žemės tarnybos teritorinio skyriaus vedėjo sprendimas Nr. 49SK-2782-(14.49.109.)**

Įrašas galioja: **Nuo 2017-01-12**

5. Valstybės ir savivaldybių žemės patikėjimo teisė:

5.1.

Valstybinės žemės patikėjimo teisė

Patikėtinis: Nacionalinė žemės tarnyba prie Žemės ūkio ministerijos, a.k. 188704927

Daiktas: žemės sklypas Nr. 4400-4471-9546, aprašytas p. 2.1.

Įregistravimo pagrindas: 2016-12-27 Nacionalinės žemės tarnybos teritorinio skyriaus vedėjo sprendimas Nr. 49SK-2782-(14.49.109.)

Įrašas galioja: Nuo 2017-01-12

6. Kitos daiktinės teisės : įrašų nėra**7. Juridiniai faktai:**

7.1.

Nekilnojamasis daiktas yra nekilnojamųjų kultūros vertybių teritorijoje (jų apsaugos zonoje)

Daiktas: žemės sklypas Nr. 4400-4471-9546, aprašytas p. 2.1.

Įregistravimo pagrindas: 2017-08-07 Kultūros paveldo departamento pranešimas Nr. 08-01

Aprašymas: 2009-04-10 Vertinimo tarybos aktas Nr.: VI-RM-150

Įrašas galioja: Nuo 2017-08-24

7.2.

Nekilnojamasis daiktas yra nekilnojamųjų kultūros vertybių teritorijoje (jų apsaugos zonoje)

Daiktas: žemės sklypas Nr. 4400-4471-9546, aprašytas p. 2.1.

Įregistravimo pagrindas: 2017-08-07 Kultūros paveldo departamento pranešimas Nr. 08-02

Aprašymas: 2016-06-07 Vertinimo tarybos aktas Nr.: KPD-RM-2014/6; 2016-09-06 Vertinimo tarybos aktas Nr.: KPD-RM-2014/8; 2013-09-24 Vertinimo tarybos aktas Nr.: KPD-RM-2014; 2016-07-26 Vertinimo tarybos aktas Nr.: KPD-RM-2014/7; 2015-01-13 Vertinimo tarybos aktas Nr.: KPD-RM-2014/2; 2015-08-31 Vertinimo tarybos aktas Nr.: KPD-RM-2014/4; 2013-12-17 Vertinimo tarybos aktas Nr.: KPD-RM-2014/1; 2016-11-29 Vertinimo tarybos aktas Nr.: KPD-RM-2014/9; 2015-06-29 Vertinimo tarybos aktas Nr.: KPD-RM-2014/3; 2016-01-26 Vertinimo tarybos aktas Nr.: KPD-RM-2014/5

Įrašas galioja: Nuo 2017-08-24

7.3.

Nekilnojamasis daiktas yra nekilnojamųjų kultūros vertybių teritorijoje (jų apsaugos zonoje)

Daiktas: žemės sklypas Nr. 4400-4471-9546, aprašytas p. 2.1.

Įregistravimo pagrindas: 2017-08-07 Kultūros paveldo departamento pranešimas Nr. 08-01

Aprašymas: 2016-03-01 Vertinimo tarybos aktas Nr.: KPD-RM-VT/7.1

Įrašas galioja: Nuo 2017-08-24

7.4.

Sudaryta panaudos sutartis

Daiktas: žemės sklypas Nr. 4400-4471-9546, aprašytas p. 2.1.

Įregistravimo pagrindas: 2017-04-14 Panaudos sutartis Nr. 49SUN-22-(14.49.58.)

Plotas: 1.3605 ha

Įrašas galioja: Nuo 2017-05-17

Terminas: Nuo 2017-04-14 iki 2116-04-14

8. Žymos: įrašų nėra**9. Teritorijos, kuriose taikomos specialiosios žemės naudojimo sąlygos:**

9.1.

Vandens tiekimo ir nuotekų, paviršinių nuotekų tvarkymo infrastruktūros apsaugos zonos (III skyrius, dešimtas skirsnis)

Daiktas: žemės sklypas Nr. 4400-4471-9546, aprašytas p. 2.1.

Įregistravimo pagrindas: 2019-06-06 Lietuvos Respublikos specialiųjų žemės naudojimo sąlygų įstatymas Nr. XIII-2166

2019-12-19 Lietuvos Respublikos žemės ūkio ministro įsakymas Nr. 3D-711

Plotas: 0.1922 ha

Įrašas galioja: Nuo 2020-01-02

9.2.

Paviršinių vandens telkinių apsaugos zonos (VI skyrius, septintasis skirsnis)

Daiktas: žemės sklypas Nr. 4400-4471-9546, aprašytas p. 2.1.

Įregistravimo pagrindas: 2019-06-06 Lietuvos Respublikos specialiųjų žemės naudojimo sąlygų įstatymas Nr. XIII-2166

2019-12-19 Lietuvos Respublikos žemės ūkio ministro įsakymas Nr. 3D-711

Plotas: 1.3605 ha

Įrašas galioja: Nuo 2020-01-02

9.3.

Šilumos perdavimo tinklų apsaugos zonos (III skyrius, dviliktasis skirsnis)

Daiktas: žemės sklypas Nr. 4400-4471-9546, aprašytas p. 2.1.

Įregistravimo pagrindas: 2019-06-06 Lietuvos Respublikos specialiųjų žemės naudojimo sąlygų įstatymas Nr. XIII-2166

2019-12-19 Lietuvos Respublikos žemės ūkio ministro įsakymas Nr. 3D-711

Plotas: 0.0253 ha

Įrašas galioja: Nuo 2020-01-02

9.4.

Kultūros paveldo objektų ir vietovių teritorijos, jų apsaugos zonos (V skyrius, pirmasis skirsnis)

Daiktas: žemės sklypas Nr. 4400-4471-9546, aprašytas p. 2.1.

Įregistravimo pagrindas: 2019-06-06 Lietuvos Respublikos specialiųjų žemės naudojimo sąlygų įstatymas Nr. XIII-2166

2019-12-19 Lietuvos Respublikos žemės ūkio ministro įsakymas Nr. 3D-711

Plotas: 1.3605 ha

Įrašas galioja: Nuo 2020-01-02

9.5.

Skirstomųjų dujotiekių apsaugos zonos (III skyrius, šeštasis skirsnis)

Daiktas: žemės sklypas Nr. 4400-4471-9546, aprašytas p. 2.1.

Įregistravimo pagrindas: 2019-06-06 Lietuvos Respublikos specialiųjų žemės naudojimo sąlygų įstatymas Nr. XIII-2166

2019-12-19 Lietuvos Respublikos žemės ūkio ministro įsakymas Nr. 3D-711

Plotas: 0.0006 ha

Įrašas galioja: Nuo 2020-01-02

9.6.

Elektros tinklų apsaugos zonos (III skyrius, ketvirtasis skirsnis)

Daiktas: žemės sklypas Nr. 4400-4471-9546, aprašytas p. 2.1.

Įregistravimo pagrindas: 2019-06-06 Lietuvos Respublikos specialiųjų žemės naudojimo sąlygų įstatymas Nr. XIII-2166

2019-12-19 Lietuvos Respublikos žemės ūkio ministro įsakymas Nr. 3D-711

Plotas: 0.1001 ha

Įrašas galioja: Nuo 2020-01-02

9.7.

Elektroninių ryšių tinklų elektroninių ryšių infrastruktūros apsaugos zonos (III skyrius, vienuoliktasis skirsnis)

Daiktas: žemės sklypas Nr. 4400-4471-9546, aprašytas p. 2.1.

Įregistravimo pagrindas: 2019-06-06 Lietuvos Respublikos specialiųjų žemės naudojimo sąlygų įstatymas Nr. XIII-2166

2019-12-19 Lietuvos Respublikos žemės ūkio ministro įsakymas Nr. 3D-711

Plotas: 0.024 ha

Įrašas galioja: Nuo 2020-01-02

10. Daikto registravimas ir kadastro žymos:

10.1.

Suformuotas naujas (daikto registravimas)

Daiktas: žemės sklypas Nr. 4400-4471-9546, aprašytas p. 2.1.

Įregistravimo pagrindas: 2016-12-27 Nacionalinės žemės tarnybos teritorinio skyriaus vedėjo sprendimas Nr. 49SK-2782-(14.49.109.)

Įrašas galioja: Nuo 2017-01-11

10.2.

Kadastrinius matavimus atliko (kadastro ž

žemės sklypas Nr. 4400-4471-9546, aprašytas p. 2.1.

Įregistravimo pagrindas: 2008-06-11 Kvalifikacijos pažymėjimas Nr. 2M-M-316
2016-03-30 Nekilnojamojo daikto kadastro duomenų byla

Įrašas galioja: Nuo 2017-01-11

11. Registro pastabos ir nuorodos: įrašų nėra

12. Kita informacija: įrašų nėra

13. Informacija apie duomenų sandoriui tikslinimą: įrašų nėra

Dokumentą atspausdino



VALSTYBĖS ĮMONĖ REGISTRŲ CENTRAS

Lvivo g. 25-101, 09320 Vilnius, tel. (8 5) 2688 262, el. p. info@registrucentras.lt
Duomenys kaupiami ir saugomi Juridinių asmenų registre, kodas 124110246

NEKILNOJAMOJO TURTO REGISTRO DUOMENŲ BAZĖS IŠRAŠAS

2022-07-20 17:03:42

1. Nekilnojamojo turto registre įregistruotas turtas:

Registro Nr.: **44/2123056**
Registro tipas: **Žemės sklypas su statiniais**
Sudarymo data: **2017-03-24**
Adresas: **Vilnius, A. Juozapavičiaus g. 13**

2. Nekilnojamieji daiktai:

2.1.

Žemės sklypas

Unikalus daikto numeris: **4400-4508-2777**

Žemės sklypo kadastro numeris ir kadastro vietovės

pavadinimas: **0101/0032:666 Vilniaus m. k.v.**Daikto pagrindinė naudojimo paskirtis: **Kita**Žemės sklypo naudojimo būdas: **Komercinės paskirties objektų teritorijos**Statusas: **Suformuotas sujungus daiktus**Daikto istorinė kilmė: **Gautas sujungus daiktus, unikalus daikto numeris 0101-0032-0307****Gautas sujungus daiktus, unikalus daikto numeris 0101-0032-0305**Žemės sklypo plotas: **1.9727 ha**Užstatyta teritorija: **1.9727 ha**Žemės ūkio naudmenų našumo balas: **40.0**Matavimų tipas: **Žemės sklypas suformuotas atliekant kadastrinius matavimus**Vidutinė rinkos vertė: **5590000 Eur**Vidutinės rinkos vertės nustatymo data: **2021-10-20**Vidutinės rinkos vertės nustatymo būdas: **Masinis vertinimas**Kadastro duomenų nustatymo data: **2017-01-19**

Teritorija, kurioje taikomos specialiosios žemės naudojimo

sąlygos: **Elektros tinklų apsaugos zonos (III skyrius, ketvirtasis skirsnis)**Teritorijos unikalus numeris: **100251003**Teritorijos nustatymo data: **2022-01-25**Žymos apie teritoriją padarymo data: **2022-02-08**

Teritorija, kurioje taikomos specialiosios žemės naudojimo

sąlygos: **Elektros tinklų apsaugos zonos (III skyrius, ketvirtasis skirsnis)**Teritorijos unikalus numeris: **100251303**Teritorijos nustatymo data: **2022-01-25**Žymos apie teritoriją padarymo data: **2022-02-08**

Teritorija, kurioje taikomos specialiosios žemės naudojimo

sąlygos: **Elektros tinklų apsaugos zonos (III skyrius, ketvirtasis skirsnis)**Teritorijos unikalus numeris: **100252512**Teritorijos nustatymo data: **2022-01-25**Žymos apie teritoriją padarymo data: **2022-02-09**

Teritorija, kurioje taikomos specialiosios žemės naudojimo

sąlygos: **Elektros tinklų apsaugos zonos (III skyrius, ketvirtasis skirsnis)**Teritorijos unikalus numeris: **100254574**Teritorijos nustatymo data: **2022-01-25**Žymos apie teritoriją padarymo data: **2022-02-09**

Teritorija, kurioje taikomos specialiosios žemės naudojimo

sąlygos: **Elektros tinklų apsaugos zonos (III skyrius, ketvirtasis skirsnis)**Teritorijos unikalus numeris: **100254638**Teritorijos nustatymo data: **2022-01-25**Žymos apie teritoriją padarymo data: **2022-02-09**

Teritorija, kurioje taikomos specialiosios žemės naudojimo

sąlygos: **Elektros tinklų apsaugos zonos (III skyrius, ketvirtasis skirsnis)**Teritorijos unikalus numeris: **100264682**Teritorijos nustatymo data: **2022-01-25**Žymos apie teritoriją padarymo data: **2022-02-09**

Teritorija, kurioje taikomos specialiosios žemės naudojimo

sąlygos: **Elektros tinklų apsaugos zonos (III skyrius, ketvirtasis skirsnis)**Teritorijos unikalus numeris: **100265208**Teritorijos nustatymo data: **2022-01-25**Žymos apie teritoriją padarymo data: **2022-02-09**

Teritorija, kurioje taikomos specialiosios žemės naudojimo

sąlygos: **Elektros tinklų apsaugos zonos (III skyrius, ketvirtasis skirsnis)**Teritorijos unikalus numeris: **100275539**Teritorijos nustatymo data: **2022-01-25**Žymos apie teritoriją padarymo data: **2022-02-11**

Teritorija, kurioje taikomos specialiosios žemės naudojimo

sąlygos: **Elektros tinklų apsaugos zonos (III skyrius, ketvirtasis skirsnis)**Teritorijos unikalus numeris: **100276253**Teritorijos nustatymo data: **2022-01-25**Žymos apie teritoriją padarymo data: **2022-02-11**

Teritorija, kurioje taikomos specialiosios žemės naudojimo

sąlygos: **Elektros tinklų apsaugos zonos (III skyrius, ketvirtasis skirsnis)**Teritorijos unikalus numeris: **100277036**Teritorijos nustatymo data: **2022-01-25**Žymos apie teritoriją padarymo data: **2022-02-11**

Teritorija, kurioje taikomos specialiosios žemės naudojimo

sąlygos: **Elektros tinklų apsaugos zonos (III skyrius, ketvirtasis skirsnis)**Teritorijos unikalus numeris: **100288245**Teritorijos nustatymo data: **2022-01-25**Žymos apie teritoriją padarymo data: **2022-02-15**

Teritorija, kurioje taikomos specialiosios žemės naudojimo

sąlygos: **Elektros tinklų apsaugos zonos (III skyrius, ketvirtasis skirsnis)**Teritorijos unikalus numeris: **100289239**Teritorijos nustatymo data: **2022-01-25**

Žymos apie teritoriją padarymo data: **2022-02-15**
 Teritorija, kurioje taikomos specialiosios žemės naudojimo sąlygos: **Elektros tinklų apsaugos zonos (III skyrius, ketvirtasis skirsnis)**
 Teritorijos unikalus numeris: **100289285**
 Teritorijos nustatymo data: **2022-01-25**
 Žymos apie teritoriją padarymo data: **2022-02-15**
 Teritorija, kurioje taikomos specialiosios žemės naudojimo sąlygos: **Elektros tinklų apsaugos zonos (III skyrius, ketvirtasis skirsnis)**
 Teritorijos unikalus numeris: **100294527**
 Teritorijos nustatymo data: **2022-01-25**
 Žymos apie teritoriją padarymo data: **2022-02-15**
 Teritorija, kurioje taikomos specialiosios žemės naudojimo sąlygos: **Elektros tinklų apsaugos zonos (III skyrius, ketvirtasis skirsnis)**
 Teritorijos unikalus numeris: **100295035**
 Teritorijos nustatymo data: **2022-01-25**
 Žymos apie teritoriją padarymo data: **2022-02-15**
 Teritorija, kurioje taikomos specialiosios žemės naudojimo sąlygos: **Elektros tinklų apsaugos zonos (III skyrius, ketvirtasis skirsnis)**
 Teritorijos unikalus numeris: **100298341**
 Teritorijos nustatymo data: **2022-01-25**
 Žymos apie teritoriją padarymo data: **2022-02-15**
 Teritorija, kurioje taikomos specialiosios žemės naudojimo sąlygos: **Elektros tinklų apsaugos zonos (III skyrius, ketvirtasis skirsnis)**
 Teritorijos unikalus numeris: **100298996**
 Teritorijos nustatymo data: **2022-01-25**
 Žymos apie teritoriją padarymo data: **2022-02-15**
 Teritorija, kurioje taikomos specialiosios žemės naudojimo sąlygos: **Elektros tinklų apsaugos zonos (III skyrius, ketvirtasis skirsnis)**
 Teritorijos unikalus numeris: **100300784**
 Teritorijos nustatymo data: **2022-01-25**
 Žymos apie teritoriją padarymo data: **2022-02-18**
 Teritorija, kurioje taikomos specialiosios žemės naudojimo sąlygos: **Elektros tinklų apsaugos zonos (III skyrius, ketvirtasis skirsnis)**
 Teritorijos unikalus numeris: **100303045**
 Teritorijos nustatymo data: **2022-01-25**
 Žymos apie teritoriją padarymo data: **2022-02-18**
 Teritorija, kurioje taikomos specialiosios žemės naudojimo sąlygos: **Elektros tinklų apsaugos zonos (III skyrius, ketvirtasis skirsnis)**
 Teritorijos unikalus numeris: **100309261**
 Teritorijos nustatymo data: **2022-01-25**
 Žymos apie teritoriją padarymo data: **2022-02-18**
 Teritorija, kurioje taikomos specialiosios žemės naudojimo sąlygos: **Elektros tinklų apsaugos zonos (III skyrius, ketvirtasis skirsnis)**
 Teritorijos unikalus numeris: **100309476**
 Teritorijos nustatymo data: **2022-01-25**
 Žymos apie teritoriją padarymo data: **2022-02-18**
 Teritorija, kurioje taikomos specialiosios žemės naudojimo sąlygos: **Elektros tinklų apsaugos zonos (III skyrius, ketvirtasis skirsnis)**
 Teritorijos unikalus numeris: **100310556**
 Teritorijos nustatymo data: **2022-01-25**
 Žymos apie teritoriją padarymo data: **2022-02-18**
 Teritorija, kurioje taikomos specialiosios žemės naudojimo sąlygos: **Skirstomųjų dujotiekių apsaugos zonos (III skyrius, šeštasis skirsnis)**
 Teritorijos unikalus numeris: **100266353**
 Teritorijos nustatymo data: **2022-01-25**
 Žymos apie teritoriją padarymo data: **2022-02-10**

- 2.2. **Kiti inžineriniai statiniai - Tvora**
 Unikalus daikto numeris: **4400-5596-5418**
 Daikto pagrindinė naudojimo paskirtis: **Kiti inžineriniai statiniai**
 Būklė: **Leidimas vykdyti statybos darbus**
 Statusas: **Formuojamas**
 Kadastro duomenų nustatymo data: **2021-01-08**
- 2.3. **Kiti inžineriniai statiniai - Pandusas**
 Unikalus daikto numeris: **4400-5596-5429**
 Daikto pagrindinė naudojimo paskirtis: **Kiti inžineriniai statiniai**
 Būklė: **Leidimas vykdyti statybos darbus**
 Statusas: **Formuojamas**
 Kadastro duomenų nustatymo data: **2021-01-08**
- 2.4. **Kiti inžineriniai statiniai - Tvora**
 Unikalus daikto numeris: **4400-5596-5432**
 Daikto pagrindinė naudojimo paskirtis: **Kiti inžineriniai statiniai**
 Būklė: **Leidimas vykdyti statybos darbus**
 Statusas: **Formuojamas**
 Kadastro duomenų nustatymo data: **2021-01-08**
- 2.5. **Kiti inžineriniai statiniai - Pandusas**
 Unikalus daikto numeris: **4400-5596-5446**
 Daikto pagrindinė naudojimo paskirtis: **Kiti inžineriniai statiniai**
 Būklė: **Leidimas vykdyti statybos darbus**
 Statusas: **Formuojamas**
 Kadastro duomenų nustatymo data: **2021-01-08**
- 2.6. **Kiti inžineriniai statiniai - Tvora**
 Unikalus daikto numeris: **4400-5596-5450**
 Daikto pagrindinė naudojimo paskirtis: **Kiti inžineriniai statiniai**
 Būklė: **Leidimas vykdyti statybos darbus**
 Statusas: **Formuojamas**
 Kadastro duomenų nustatymo data: **2021-01-08**

3. Daikto priklausiniai iš kito registro: įrašų nėra

4. Nuosavybė:

- 4.1. **Nuosavybės teisė**
 Savininkas: **UAB J13, a.k. 305663041**

Daiktas: žemės sklypas Nr. 4400-4508-2777, aprašytas p. 2.1.
 Įregistravimo pagrindas: 2020-10-14 Reorganizavimo sąlygos
 2020-11-27 Perdavimo - priėmimo aktas
 Įrašas galioja: Nuo 2020-12-14

5. Valstybės ir savivaldybių žemės patikėjimo teisė: įrašų nėra

6. Kitos daiktinės teisės:

- 6.1. **Hipoteka**
 Daiktas: žemės sklypas Nr. 4400-4508-2777, aprašytas p. 2.1.
 Įregistravimo pagrindas: 2021-12-02 IDK Nr. 20120210080660
 2021-12-02 Sutartinė hipoteka Nr. RJ-8086
 Įrašas galioja: Nuo 2022-01-01
- 6.2. **Kelio servitutas - teisė naudotis pėsčiųjų taku (tarnaujantis)**
 Daiktas: žemės sklypas Nr. 4400-4508-2777, aprašytas p. 2.1.
 Įregistravimo pagrindas: 2017-03-10 Nacionalinės žemės tarnybos teritorinio skyriaus vedėjo sprendimas Nr. 49SK-570-(14.49.109.)
 2017-04-06 Nacionalinės žemės tarnybos teritorinio skyriaus vedėjo įsakymas Nr. 49VJ-676-(14.49.2.)
 Plotas: 0.0078 ha
 Aprašymas: S5
 Įrašas galioja: Nuo 2017-04-26
- 6.3. **Servitutas - teisė tiesti, aptarnauti, naudoti požemines, antžemines komunikacijas (tarnaujantis)**
 Daiktas: žemės sklypas Nr. 4400-4508-2777, aprašytas p. 2.1.
 Įregistravimo pagrindas: 2017-03-10 Nacionalinės žemės tarnybos teritorinio skyriaus vedėjo sprendimas Nr. 49SK-570-(14.49.109.)
 2017-04-06 Nacionalinės žemės tarnybos teritorinio skyriaus vedėjo įsakymas Nr. 49VJ-676-(14.49.2.)
 Plotas: 0.0078 ha
 Aprašymas: S4
 Įrašas galioja: Nuo 2017-04-26
- 6.4. **Servitutas - teisė tiesti, aptarnauti, naudoti požemines, antžemines komunikacijas (tarnaujantis)**
 Daiktas: žemės sklypas Nr. 4400-4508-2777, aprašytas p. 2.1.
 Įregistravimo pagrindas: 2017-03-10 Nacionalinės žemės tarnybos teritorinio skyriaus vedėjo sprendimas Nr. 49SK-570-(14.49.109.)
 2017-04-06 Nacionalinės žemės tarnybos teritorinio skyriaus vedėjo įsakymas Nr. 49VJ-676-(14.49.2.)
 Plotas: 0.0435 ha
 Aprašymas: S3
 Įrašas galioja: Nuo 2017-04-26
- 6.5. **Kelio servitutas - teisė naudotis pėsčiųjų taku (tarnaujantis)**
 Daiktas: žemės sklypas Nr. 4400-4508-2777, aprašytas p. 2.1.
 Įregistravimo pagrindas: 2017-03-10 Nacionalinės žemės tarnybos teritorinio skyriaus vedėjo sprendimas Nr. 49SK-570-(14.49.109.)
 2017-04-06 Nacionalinės žemės tarnybos teritorinio skyriaus vedėjo įsakymas Nr. 49VJ-676-(14.49.2.)
 Plotas: 0.0318 ha
 Aprašymas: S2
 Įrašas galioja: Nuo 2017-04-26
- 6.6. **Kelio servitutas - teisė naudotis pėsčiųjų taku (tarnaujantis)**
 Daiktas: žemės sklypas Nr. 4400-4508-2777, aprašytas p. 2.1.
 Įregistravimo pagrindas: 2017-03-10 Nacionalinės žemės tarnybos teritorinio skyriaus vedėjo sprendimas Nr. 49SK-570-(14.49.109.)
 2017-04-06 Nacionalinės žemės tarnybos teritorinio skyriaus vedėjo įsakymas Nr. 49VJ-676-(14.49.2.)
 Plotas: 0.0156 ha
 Aprašymas: S1
 Įrašas galioja: Nuo 2017-04-26

7. Juridiniai faktai:

- 7.1. **Nekilnojamas daiktas yra nekilnojamųjų kultūros vertybių teritorijoje (jų apsaugos zonoje)**
 Daiktas: žemės sklypas Nr. 4400-4508-2777, aprašytas p. 2.1.
 Įregistravimo pagrindas: 2017-08-07 Kultūros paveldo departamento pranešimas Nr. 08-01
 Aprašymas: 2009-04-10 Vertinimo tarybos aktas Nr.: VI-RM-150
 Įrašas galioja: Nuo 2017-08-24
- 7.2. **Nekilnojamas daiktas yra nekilnojamųjų kultūros vertybių teritorijoje (jų apsaugos zonoje)**
 Daiktas: žemės sklypas Nr. 4400-4508-2777, aprašytas p. 2.1.
 Įregistravimo pagrindas: 2017-08-07 Kultūros paveldo departamento pranešimas Nr. 08-02
 Aprašymas: 2016-06-07 Vertinimo tarybos aktas Nr.: KPD-RM-2014/6; 2016-09-06 Vertinimo tarybos aktas Nr.: KPD-RM-2014/8; 2013-09-24 Vertinimo tarybos aktas Nr.: KPD-RM-2014; 2016-07-26 Vertinimo tarybos aktas Nr.: KPD-RM-2014/7; 2015-01-13 Vertinimo tarybos aktas Nr.: KPD-RM-2014/2; 2015-08-31 Vertinimo tarybos aktas Nr.: KPD-RM-2014/4; 2013-12-17 Vertinimo tarybos aktas Nr.: KPD-RM-2014/1; 2016-11-29 Vertinimo tarybos aktas Nr.: KPD-RM-2014/9; 2015-06-29 Vertinimo tarybos aktas Nr.: KPD-RM-2014/3; 2016-01-26 Vertinimo tarybos aktas Nr.: KPD-RM-2014/5
 Įrašas galioja: Nuo 2017-08-24

8. Žymos: įrašų nėra

9. Teritorijos, kuriose taikomos specialiosios žemės naudojimo sąlygos:

- 9.1. **Skirstomųjų dujotiekių apsaugos zonos (III skyrius, šeštasis skirsnis)**
 Daiktas: žemės sklypas Nr. 4400-4508-2777, aprašytas p. 2.1.
 Įregistravimo pagrindas: 2019-06-06 Lietuvos Respublikos specialiųjų žemės naudojimo sąlygų įstatymas Nr. XIII-2166
 2019-12-19 Lietuvos Respublikos žemės ūkio ministro įsakymas Nr. 3D-711
 Plotas: 0.0203 ha

Įrašas galioja: Nuo 2020-01-02

- 9.2. Šilumos perdavimo tinklų apsaugos zonos (III skyrius, dviliktasis skirsnis)
 Daiktas: žemės sklypas Nr. 4400-4508-2777, aprašytas p. 2.1.
 Įregistravimo pagrindas: 2019-06-06 Lietuvos Respublikos specialiųjų žemės naudojimo sąlygų įstatymas Nr. XIII-2166
 2019-12-19 Lietuvos Respublikos žemės ūkio ministro įsakymas Nr. 3D-711
 Plotas: 0.3683 ha
 Įrašas galioja: Nuo 2020-01-02
- 9.3. Kultūros paveldo objektų ir vietovių teritorijos, jų apsaugos zonos (V skyrius, pirmasis skirsnis)
 Daiktas: žemės sklypas Nr. 4400-4508-2777, aprašytas p. 2.1.
 Įregistravimo pagrindas: 2019-06-06 Lietuvos Respublikos specialiųjų žemės naudojimo sąlygų įstatymas Nr. XIII-2166
 2019-12-19 Lietuvos Respublikos žemės ūkio ministro įsakymas Nr. 3D-711
 Plotas: 1.9727 ha
 Įrašas galioja: Nuo 2020-01-02
- 9.4. Vandens tiekimo ir nuotekų, paviršinių nuotekų tvarkymo infrastruktūros apsaugos zonos (III skyrius, dešimtas skirsnis)
 Daiktas: žemės sklypas Nr. 4400-4508-2777, aprašytas p. 2.1.
 Įregistravimo pagrindas: 2019-06-06 Lietuvos Respublikos specialiųjų žemės naudojimo sąlygų įstatymas Nr. XIII-2166
 2019-12-19 Lietuvos Respublikos žemės ūkio ministro įsakymas Nr. 3D-711
 Plotas: 0.3957 ha
 Įrašas galioja: Nuo 2020-01-02
- 9.5. Elektros tinklų apsaugos zonos (III skyrius, ketvirtasis skirsnis)
 Daiktas: žemės sklypas Nr. 4400-4508-2777, aprašytas p. 2.1.
 Įregistravimo pagrindas: 2019-06-06 Lietuvos Respublikos specialiųjų žemės naudojimo sąlygų įstatymas Nr. XIII-2166
 2019-12-19 Lietuvos Respublikos žemės ūkio ministro įsakymas Nr. 3D-711
 Plotas: 0.7573 ha
 Įrašas galioja: Nuo 2020-01-02
- 9.6. Elektroninių ryšių tinklų elektroninių ryšių infrastruktūros apsaugos zonos (III skyrius, vienuoliktasis skirsnis)
 Daiktas: žemės sklypas Nr. 4400-4508-2777, aprašytas p. 2.1.
 Įregistravimo pagrindas: 2019-06-06 Lietuvos Respublikos specialiųjų žemės naudojimo sąlygų įstatymas Nr. XIII-2166
 2019-12-19 Lietuvos Respublikos žemės ūkio ministro įsakymas Nr. 3D-711
 Plotas: 0.1185 ha
 Įrašas galioja: Nuo 2020-01-02

10. Daikto registravimas ir kadastro žymos:

- 10.1. Išduotas statybą leidžiantis dokumentas (kadastro žyma)
 Daiktas: kiti statiniai Nr. 4400-5596-5450, aprašyti p. 2.6.
 Įregistravimo pagrindas: 2021-01-08 Informacinės sistemos "Infostatyba" pranešimas Nr. LPSP-01-210108-00003
 Aprašymas: Nauja statyba
 Įrašas galioja: Nuo 2021-01-11
- 10.2. Išduotas statybą leidžiantis dokumentas (kadastro žyma)
 Daiktas: kiti statiniai Nr. 4400-5596-5446, aprašyti p. 2.5.
 Įregistravimo pagrindas: 2021-01-08 Informacinės sistemos "Infostatyba" pranešimas Nr. LPSP-01-210108-00003
 Aprašymas: Nauja statyba
 Įrašas galioja: Nuo 2021-01-11
- 10.3. Išduotas statybą leidžiantis dokumentas (kadastro žyma)
 Daiktas: kiti statiniai Nr. 4400-5596-5432, aprašyti p. 2.4.
 Įregistravimo pagrindas: 2021-01-08 Informacinės sistemos "Infostatyba" pranešimas Nr. LPSP-01-210108-00003
 Aprašymas: Nauja statyba
 Įrašas galioja: Nuo 2021-01-11
- 10.4. Išduotas statybą leidžiantis dokumentas (kadastro žyma)
 Daiktas: kiti statiniai Nr. 4400-5596-5429, aprašyti p. 2.3.
 Įregistravimo pagrindas: 2021-01-08 Informacinės sistemos "Infostatyba" pranešimas Nr. LPSP-01-210108-00003
 Aprašymas: Nauja statyba
 Įrašas galioja: Nuo 2021-01-11
- 10.5. Išduotas statybą leidžiantis dokumentas (kadastro žyma)
 Daiktas: kiti statiniai Nr. 4400-5596-5418, aprašyti p. 2.2.
 Įregistravimo pagrindas: 2021-01-08 Informacinės sistemos "Infostatyba" pranešimas Nr. LPSP-01-210108-00003
 Aprašymas: Nauja statyba
 Įrašas galioja: Nuo 2021-01-11
- 10.6. Suformuotas sujungimo būdu (daikto registravimas)
 Daiktas: žemės sklypas Nr. 4400-4508-2777, aprašytas p. 2.1.
 Įregistravimo pagrindas: 2017-03-10 Nacionalinės žemės tarnybos teritorinio skyriaus vedėjo sprendimas Nr. 49SK-570-(14.49.109.)
 2017-04-06 Nacionalinės žemės tarnybos teritorinio skyriaus vedėjo įsakymas Nr. 49VJ-676-(14.49.2.)
 Įrašas galioja: Nuo 2017-04-25
- 10.7. Kadastrinius matavimus [redacted]
 [redacted] žemės sklypas Nr. 4400-4508-2777, aprašytas p. 2.1.
 Įregistravimo pagrindas: 2009-12-08 Kvalifikacijos pažymėjimas Nr. 2M-M-1097
 2017-01-19 Nekilnojamojo daikto kadastro duomenų byla
 Įrašas galioja: Nuo 2017-04-25

11. Registro pastabos ir nuorodos:

Statiniai - Registro Nr. 10/281519, Nr. 1/36543, Nr. 10/81299.

12. Kita informacija: įrašų nėra

13. Informacija apie duomenų sandoriui tikslinimą: įrašų nėra

Dokumentą atspausdino



VALSTYBĖS ĮMONĖ REGISTRŲ CENTRAS

Lvivo g. 25-101, 09320 Vilnius, tel. (8 5) 2688 262, el. p. info@registrucentras.lt
Duomenys kaupiami ir saugomi Juridinių asmenų registre, kodas 124110246

NEKILNOJAMOJO TURTO REGISTRO DUOMENŲ BAZĖS IŠRAŠAS

2022-07-20 17:09:36

1. Nekilnojamojo turto registre įregistruotas turtas:

Registro Nr.: 44/2198646
Registro tipas: Žemės sklypas su statiniais
Sudarymo data: 2017-12-22
Adresas: Vilnius, Kalvarijų g. 1

2. Nekilnojamieji daiktai:

2.1.

Žemės sklypas

Unikalus daikto numeris: 4400-3992-9945

Žemės sklypo kadastro numeris ir kadastro vietovės

pavadinimas: 0101/0032:677 Vilniaus m. k.v.

Daikto pagrindinė naudojimo paskirtis: Kita

Žemės sklypo naudojimo būdas: Komerčinės paskirties objektų teritorijos

Statusas: Suformuotas sujungus daiktus

Daikto istorinė kilmė: Gautas sujungus daiktus, unikalus daikto numeris 0101-0032-0340

Gautas sujungus daiktus, unikalus daikto numeris 4400-3992-8948

Žemės sklypo plotas: 0.4984 ha

Kelių plotas: 0.0601 ha

Užstatyta teritorija: 0.4383 ha

Žemės ūkio naudmenų našumo balas: 40.0

Matavimų tipas: Žemės sklypas suformuotas atliekant kadastrinius matavimus

Vidutinė rinkos vertė: 1120000 Eur

Vidutinės rinkos vertės nustatymo data: 2015-10-13

Vidutinės rinkos vertės nustatymo būdas: Masinis vertinimas

Kadastro duomenų nustatymo data: 2015-10-14

Teritorija, kurioje taikomos specialiosios žemės naudojimo

sąlygos: Elektros tinklų apsaugos zonos (III skyrius, ketvirtasis skirsnis)

Teritorijos unikalus numeris: 100251044

Teritorijos nustatymo data: 2022-01-25

Žymos apie teritoriją padarymo data: 2022-02-08

Teritorija, kurioje taikomos specialiosios žemės naudojimo

sąlygos: Elektros tinklų apsaugos zonos (III skyrius, ketvirtasis skirsnis)

Teritorijos unikalus numeris: 100277057

Teritorijos nustatymo data: 2022-01-25

Žymos apie teritoriją padarymo data: 2022-02-11

Teritorija, kurioje taikomos specialiosios žemės naudojimo

sąlygos: Elektros tinklų apsaugos zonos (III skyrius, ketvirtasis skirsnis)

Teritorijos unikalus numeris: 100297960

Teritorijos nustatymo data: 2022-01-25

Žymos apie teritoriją padarymo data: 2022-02-15

Teritorija, kurioje taikomos specialiosios žemės naudojimo

sąlygos: Elektros tinklų apsaugos zonos (III skyrius, ketvirtasis skirsnis)

Teritorijos unikalus numeris: 100304588

Teritorijos nustatymo data: 2022-01-25

Žymos apie teritoriją padarymo data: 2022-02-18

Teritorija, kurioje taikomos specialiosios žemės naudojimo

sąlygos: Elektros tinklų apsaugos zonos (III skyrius, ketvirtasis skirsnis)

Teritorijos unikalus numeris: 100304686

Teritorijos nustatymo data: 2022-01-25

Žymos apie teritoriją padarymo data: 2022-02-18

Teritorija, kurioje taikomos specialiosios žemės naudojimo

sąlygos: Elektros tinklų apsaugos zonos (III skyrius, ketvirtasis skirsnis)

Teritorijos unikalus numeris: 100305756

Teritorijos nustatymo data: 2022-01-25

Žymos apie teritoriją padarymo data: 2022-02-18

Teritorija, kurioje taikomos specialiosios žemės naudojimo

sąlygos: Elektros tinklų apsaugos zonos (III skyrius, ketvirtasis skirsnis)

Teritorijos unikalus numeris: 100307455

Teritorijos nustatymo data: 2022-01-25

Žymos apie teritoriją padarymo data: 2022-02-18

Teritorija, kurioje taikomos specialiosios žemės naudojimo

sąlygos: Elektros tinklų apsaugos zonos (III skyrius, ketvirtasis skirsnis)

Teritorijos unikalus numeris: 100309806

Teritorijos nustatymo data: 2022-01-25

Žymos apie teritoriją padarymo data: 2022-02-18

Teritorija, kurioje taikomos specialiosios žemės naudojimo

sąlygos: Elektros tinklų apsaugos zonos (III skyrius, ketvirtasis skirsnis)

Teritorijos unikalus numeris: 100313948

Teritorijos nustatymo data: 2022-01-25

Žymos apie teritoriją padarymo data: 2022-02-22

Teritorija, kurioje taikomos specialiosios žemės naudojimo

sąlygos: Elektros tinklų apsaugos zonos (III skyrius, ketvirtasis skirsnis)

Teritorijos unikalus numeris: 100314462

Teritorijos nustatymo data: 2022-01-25

Žymos apie teritoriją padarymo data: 2022-02-22

Teritorija, kurioje taikomos specialiosios žemės naudojimo

sąlygos: Elektros tinklų apsaugos zonos (III skyrius, ketvirtasis skirsnis)

Teritorijos unikalus numeris: 100316757

Teritorijos nustatymo data: 2022-01-25

Žymos apie teritoriją padarymo data: 2022-02-22

Teritorija, kurioje taikomos specialiosios žemės naudojimo

sąlygos: Elektros tinklų apsaugos zonos (III skyrius, ketvirtasis skirsnis)

Teritorijos unikalus numeris: 100317487

Teritorijos nustatymo data: **2022-01-25**
 Žymos apie teritoriją padarymo data: **2022-02-22**
 Teritorija, kurioje taikomos specialiosios žemės naudojimo
 sąlygos: **Elektros tinklų apsaugos zonos (III skyrius, ketvirtasis skirsnis)**
 Teritorijos unikalus numeris: **100319311**
 Teritorijos nustatymo data: **2022-01-25**
 Žymos apie teritoriją padarymo data: **2022-02-22**
 Teritorija, kurioje taikomos specialiosios žemės naudojimo
 sąlygos: **Elektros tinklų apsaugos zonos (III skyrius, ketvirtasis skirsnis)**
 Teritorijos unikalus numeris: **100322800**
 Teritorijos nustatymo data: **2022-01-25**
 Žymos apie teritoriją padarymo data: **2022-02-22**

3. Daikto priklausiniai iš kito registro: įrašų nėra

4. Nuosavybė:

4.1.

Nuosavybės teisė
 Savininkas: **LIETUVOS RESPUBLIKA, a.k. 111105555**
 Daiktas: **žemės sklypas Nr. 4400-3992-9945, aprašytas p. 2.1.**
 Įregistravimo pagrindas: **2000-06-07 Apskrities viršininko įsakymas Nr. 1927-01**
2016-05-23 Nacionalinės žemės tarnybos teritorinio skyriaus vedėjo sprendimas Nr. 49SK-1148-(14.49.109.)
2017-12-11 Nacionalinės žemės tarnybos teritorinio skyriaus vedėjo sprendimas Nr. 49SK-2430(14.49.109.)
 Įrašas galioja: **Nuo 2018-02-06**

5. Valstybės ir savivaldybių žemės patikėjimo teisė:

5.1.

Valstybinės žemės patikėjimo teisė
 Patikėtinis: **Nacionalinė žemės tarnyba prie Žemės ūkio ministerijos, a.k. 188704927**
 Daiktas: **žemės sklypas Nr. 4400-3992-9945, aprašytas p. 2.1.**
 Įregistravimo pagrindas: **2016-05-23 Nacionalinės žemės tarnybos teritorinio skyriaus vedėjo sprendimas Nr. 49SK-1148-(14.49.109.)**
2017-12-11 Nacionalinės žemės tarnybos teritorinio skyriaus vedėjo sprendimas Nr. 49SK-2430(14.49.109.)
Žemės įstatymo pakeitimo ir papildymo įstatymas Nr. XI-912, 2010 m. birželio 18 d.
 Įrašas galioja: **Nuo 2018-02-06**

6. Kitos daiktinės teisės :

6.1.

Kelio servitutas - teisė važiuoti transporto priemonėmis, naudotis pėsčiųjų taku (tarnaujantis)
 Daiktas: **žemės sklypas Nr. 4400-3992-9945, aprašytas p. 2.1.**
 Įregistravimo pagrindas: **2016-05-23 Nacionalinės žemės tarnybos teritorinio skyriaus vedėjo sprendimas Nr. 49SK-1148-(14.49.109.)**
2017-12-11 Nacionalinės žemės tarnybos teritorinio skyriaus vedėjo sprendimas Nr. 49SK-2430(14.49.109.)
 Plotas: **0.0601 ha**
 Įrašas galioja: **Nuo 2018-02-06**

7. Juridiniai faktai:

7.1.

Sudaryta nuomos sutartis
 Nuomininkas: **Lietuvos architektų sąjunga, a.k. 191934984**
 Daiktas: **žemės sklypas Nr. 4400-3992-9945, aprašytas p. 2.1.**
 Įregistravimo pagrindas: **2000-06-08 Nuomos sutartis Nr. 374 N01/2000-22988**
2018-05-07 Susitarimas pakeisti sutartį Nr. 49SŽN-130-(14.49.57.)
 Plotas: **0.4984 ha**
 Įrašas galioja: **Nuo 2018-05-11**
 Terminas: **Iki 2099-06-07**

7.2.

Nekilnojamas daiktas yra nekilnojamųjų kultūros vertybių teritorijoje (jų apsaugos zonoje)
 Daiktas: **žemės sklypas Nr. 4400-3992-9945, aprašytas p. 2.1.**
 Įregistravimo pagrindas: **2009-09-11 Aktas Nr. VI-RM-153**
 Aprašymas: **2016-06-07 Vertinimo tarybos aktas Nr.: KPD-RM-2014/6; 2016-09-06 Vertinimo tarybos aktas Nr.: KPD-RM-2014/8; 2013-09-24 Vertinimo tarybos aktas Nr.: KPD-RM-2014; 2016-07-26 Vertinimo tarybos aktas Nr.: KPD-RM-2014/7; 2015-01-13 Vertinimo tarybos aktas Nr.: KPD-RM-2014/2; 2015-08-31 Vertinimo tarybos aktas Nr.: KPD-RM-2014/4; 2013-12-17 Vertinimo tarybos aktas Nr.: KPD-RM-2014/1; 2016-11-29 Vertinimo tarybos aktas Nr.: KPD-RM-2014/9; 2015-06-29 Vertinimo tarybos aktas Nr.: KPD-RM-2014/3; 2016-01-26 Vertinimo tarybos aktas Nr.: KPD-RM-2014/5. 2010-01-13 Kultūros paveldo departamento pranešimas Nr. 01-28, nekilnojamojo daikto kodas 1037**
 Įrašas galioja: **Nuo 2018-02-06**

8. Žymos: įrašų nėra

9. Teritorijos, kuriose taikomos specialiosios žemės naudojimo sąlygos:

9.1.

Kultūros paveldo objektų ir vietovių teritorijos, jų apsaugos zonos (V skyrius, pirmasis skirsnis)
 Daiktas: **žemės sklypas Nr. 4400-3992-9945, aprašytas p. 2.1.**
 Įregistravimo pagrindas: **2019-06-06 Lietuvos Respublikos specialiųjų žemės naudojimo sąlygų įstatymas Nr. XIII-2166**
2019-12-19 Lietuvos Respublikos žemės ūkio ministro įsakymas Nr. 3D-711
 Plotas: **0.4984 ha**
 Įrašas galioja: **Nuo 2020-01-02**

9.2.

Šilumos perdavimo tinklų apsaugos zonos (III skyrius, dviliktasis skirsnis)
 Daiktas: **žemės sklypas Nr. 4400-3992-9945, aprašytas p. 2.1.**
 Įregistravimo pagrindas: **2019-06-06 Lietuvos Respublikos specialiųjų žemės naudojimo sąlygų įstatymas Nr. XIII-2166**
2019-12-19 Lietuvos Respublikos žemės ūkio ministro įsakymas Nr. 3D-711
 Plotas: **0.1209 ha**
 Įrašas galioja: **Nuo 2020-01-02**

9.3.

Vandens tiekimo ir nuotekų, paviršinių nuotekų tvarkymo infrastruktūros apsaugos

zonos (III skyrius, dešimtas skirsnis)

Daiktas: žemės sklypas Nr. 4400-3992-9945, aprašytas p. 2.1.

Įregistravimo pagrindas: 2019-06-06 Lietuvos Respublikos specialiųjų žemės naudojimo sąlygų įstatymas Nr. XIII-2166

2019-12-19 Lietuvos Respublikos žemės ūkio ministro įsakymas Nr. 3D-711

Plotas: 0.2056 ha

Įrašas galioja: Nuo 2020-01-02

9.4.

Elektros tinklų apsaugos zonos (III skyrius, ketvirtasis skirsnis)

Daiktas: žemės sklypas Nr. 4400-3992-9945, aprašytas p. 2.1.

Įregistravimo pagrindas: 2019-06-06 Lietuvos Respublikos specialiųjų žemės naudojimo sąlygų įstatymas Nr. XIII-2166

2019-12-19 Lietuvos Respublikos žemės ūkio ministro įsakymas Nr. 3D-711

Plotas: 0.1195 ha

Įrašas galioja: Nuo 2020-01-02

9.5.

Elektroninių ryšių tinklų elektroninių ryšių infrastruktūros apsaugos zonos (III skyrius, vienuoliktasis skirsnis)

Daiktas: žemės sklypas Nr. 4400-3992-9945, aprašytas p. 2.1.

Įregistravimo pagrindas: 2019-06-06 Lietuvos Respublikos specialiųjų žemės naudojimo sąlygų įstatymas Nr. XIII-2166

2019-12-19 Lietuvos Respublikos žemės ūkio ministro įsakymas Nr. 3D-711

Plotas: 0.009 ha

Įrašas galioja: Nuo 2020-01-02

10. Daikto registravimas ir kadastro žymos:

10.1.

Kadastrinius matavimus atliko (kadastro žyma)

Daiktas: žemės sklypas Nr. 4400-3992-9945, aprašytas p. 2.1.

Įregistravimo pagrindas: 2008-05-07 Kvalifikacijos pažymėjimas Nr. 2M-M-69
2015-10-14 Nekilnojamojo daikto kadastro duomenų byla

Įrašas galioja: Nuo 2018-02-02

10.2.

Suformuotas sujungimo būdu (daikto registravimas)

Daiktas: žemės sklypas Nr. 4400-3992-9945, aprašytas p. 2.1.

Įregistravimo pagrindas: 2017-12-11 Nacionalinės žemės tarnybos teritorinio skyriaus vedėjo sprendimas Nr. 49SK-2430(14.49.109.)

Įrašas galioja: Nuo 2018-02-02

11. Registro pastabos ir nuorodos:

Statiniai - Registro Nr. 10/141216

12. Kita informacija: įrašų nėra**13. Informacija apie duomenų sandoriui tikslinimą: įrašų nėra**

Dokumentą atspausdino

NEKILNOJAMOJO TURTO REGISTRO DUOMENŲ BAZĖS IŠRAŠAS**1. Nekilnojamojo turto registre įregistruotas turtas:**

Registro Nr.: **44/2646286**
Registro tipas: **Žemės sklypas**
Sudarymo data: **2021-06-30**
Adresas: **Vilnius, A. Juozapavičiaus g. 9**

2. Nekilnojamieji daiktai:

2.1.

Žemės sklypas
Unikalus daikto numeris: **4400-5669-0607**
Žemės sklypo kadastro numeris ir kadastro vietovės pavadinimas: **0101/0032:875 Vilniaus m. k.v.**
Daikto pagrindinė naudojimo paskirtis: **Kita**
Žemės sklypo naudojimo būdas: **Visuomeninės paskirties teritorijos**
Žemės sklypo naudojimo būdas: **Komercinės paskirties objektų teritorijos**
Žemės sklypo naudojimo būdas: **Susisiekimo ir inžinerinių komunikacijų aptarnavimo objektų teritorijos**
Žemės sklypo plotas: **0.6800 ha**
Kelių plotas: **0.0216 ha**
Užstatyta teritorija: **0.6584 ha**
Žemės ūkio naudmenų našumo balas: **40.0**
Matavimų tipas: **Žemės sklypas suformuotas atliekant kadastrinius matavimus**
Vidutinė rinkos vertė: **733000 Eur**
Vidutinės rinkos vertės nustatymo data: **2022-10-12**
Vidutinės rinkos vertės nustatymo būdas: **Masinis vertinimas**
Kadastro duomenų nustatymo data: **2021-04-08**

3. Daikto priklausiniai iš kito registro: įrašų nėra**4. Nuosavybė:**

4.1.

Nuosavybės teisė
Savininkas: **UŽDAROJI AKCINĖ BENDROVĖ "VIJOKA", a.k. 122027780**
Daiktas: **1631/6800 žemės sklypo Nr. 4400-5669-0607, aprašyto p. 2.1.**
Įregistravimo pagrindas: **2022-10-12 Pirkimo - pardavimo sutartis Nr. 13740**
Įrašas galioja: **Nuo 2022-10-13**

4.2.

Nuosavybės teisė
Savininkas: **LIETUVOS RESPUBLIKA, a.k. 111105555**
Daiktas: **5169/6800 žemės sklypo Nr. 4400-5669-0607, aprašyto p. 2.1.**
Įregistravimo pagrindas: **2021-06-18 Nacionalinės žemės tarnybos teritorinio skyriaus vedėjo sprendimas Nr. 49SK-1865-(14.49.109 E.)**
Įrašas galioja: **Nuo 2022-10-13**

5. Valstybės ir savivaldybių žemės patikėjimo teisė:

5.1.

Valstybinės žemės patikėjimo teisė
Patikėtinis: **Nacionalinė žemės tarnyba prie Aplinkos ministerijos, a.k. 188704927**
Daiktas: **5169/6800 žemės sklypo Nr. 4400-5669-0607, aprašyto p. 2.1., 4.2.**
Įregistravimo pagrindas: **2021-06-18 Nacionalinės žemės tarnybos teritorinio skyriaus vedėjo sprendimas Nr. 49SK-1865-(14.49.109 E.)**
Įrašas galioja: **Nuo 2022-10-13**

6. Kitos daiktinės teisės :

6.1.

Kelio servitutas - teisė važiuoti transporto priemonėmis, naudotis pėsčiųjų taku (tarnaujantis)
Daiktas: **žemės sklypas Nr. 4400-5669-0607, aprašytas p. 2.1.**
Įregistravimo pagrindas: **2021-06-18 Nacionalinės žemės tarnybos teritorinio skyriaus vedėjo sprendimas Nr. 49SK-1865-(14.49.109 E.)**
Plotas: **216.00 kv. m**
Įrašas galioja: **Nuo 2021-07-27**

7. Juridiniai faktai: įrašų nėra**8. Žymos:**

8.1.

Teritorija, kurioje taikomos SŽNS, neįregistruota Nekilnojamojo turto registre: Elektroninių ryšių tinklų elektroninių ryšių infrastruktūros apsaugos zonos (III skyrius, vienuoliktasis skirsnis)
Daiktas: **žemės sklypas Nr. 4400-5669-0607, aprašytas p. 2.1.**
Įregistravimo pagrindas: **2021-06-18 Nacionalinės žemės tarnybos teritorinio skyriaus vedėjo sprendimas Nr. 49SK-1865-(14.49.109 E.)**
Plotas: **279.00 kv. m**
Įrašas galioja: **Nuo 2023-01-01**

8.2.

Teritorija, kurioje taikomos SŽNS, neįregistruota Nekilnojamojo turto registre: Elektros tinklų apsaugos zonos (III skyrius, ketvirtasis skirsnis)
Daiktas: **žemės sklypas Nr. 4400-5669-0607, aprašytas p. 2.1.**
Įregistravimo pagrindas: **2021-06-18 Nacionalinės žemės tarnybos teritorinio skyriaus vedėjo sprendimas Nr. 49SK-1865-(14.49.109 E.)**
Plotas: **399.00 kv. m**
Įrašas galioja: **Nuo 2023-01-01**

8.3.

Teritorija, kurioje taikomos SŽNS, neįregistruota Nekilnojamojo turto registre: Kultūros paveldo objektų ir vietovių teritorijos, jų apsaugos zonos (V skyrius, pirmasis skirsnis)
Daiktas: **žemės sklypas Nr. 4400-5669-0607, aprašytas p. 2.1.**
Įregistravimo pagrindas: **2021-06-18 Nacionalinės žemės tarnybos teritorinio skyriaus vedėjo sprendimas Nr. 49SK-1865-(14.49.109 E.)**
Plotas: **6800.00 kv. m**

[rašas galioja: Nuo 2023-01-01

- 8.4. Teritorija, kurioje taikomos SŽNS, neįregistruota Nekilnojamojo turto registre: Skirstomųjų dujotiekių apsaugos zonos (III skyrius, šeštasis skirsnis)
Daiktas: žemės sklypas Nr. 4400-5669-0607, aprašytas p. 2.1.
[registravimo pagrindas: 2021-06-18 Nacionalinės žemės tarnybos teritorinio skyriaus vedėjo sprendimas Nr. 49SK-1865-(14.49.109 E.)
Plotas: 50.00 kv. m
[rašas galioja: Nuo 2023-01-01
- 8.5. Teritorija, kurioje taikomos SŽNS, neįregistruota Nekilnojamojo turto registre: Vandens tiekimo ir nuotekų, paviršinių nuotekų tvarkymo infrastruktūros apsaugos zonos (III skyrius, dešimtas skirsnis)
Daiktas: žemės sklypas Nr. 4400-5669-0607, aprašytas p. 2.1.
[registravimo pagrindas: 2021-06-18 Nacionalinės žemės tarnybos teritorinio skyriaus vedėjo sprendimas Nr. 49SK-1865-(14.49.109 E.)
Plotas: 1195.00 kv. m
[rašas galioja: Nuo 2023-01-01
- 8.6. Teritorija, kurioje taikomos SŽNS, neįregistruota Nekilnojamojo turto registre: Aerodromo apsaugos zonos (III skyrius, pirmasis skirsnis)
Daiktas: žemės sklypas Nr. 4400-5669-0607, aprašytas p. 2.1.
[registravimo pagrindas: 2021-06-18 Nacionalinės žemės tarnybos teritorinio skyriaus vedėjo sprendimas Nr. 49SK-1865-(14.49.109 E.)
Plotas: 6800.00 kv. m
[rašas galioja: Nuo 2023-01-01
- 8.7. Teritorija, kurioje taikomos SŽNS, neįregistruota Nekilnojamojo turto registre: Šilumos perdavimo tinklų apsaugos zonos (III skyrius, dvyliktasis skirsnis)
Daiktas: žemės sklypas Nr. 4400-5669-0607, aprašytas p. 2.1.
[registravimo pagrindas: 2021-06-18 Nacionalinės žemės tarnybos teritorinio skyriaus vedėjo sprendimas Nr. 49SK-1865-(14.49.109 E.)
Plotas: 1140.00 kv. m
[rašas galioja: Nuo 2023-01-01

9. Teritorijos, kuriose taikomos SŽNS, įrašytos į NTK kadastro duomenų byloje įrašytų duomenų pagrindu: įrašų nėra

10. Daikto registravimas ir kadastro žymos:

- 10.1. Suformuotas naujas (daikto registravimas)
Daiktas: žemės sklypas Nr. 4400-5669-0607, aprašytas p. 2.1.
[registravimo pagrindas: 2021-04-08 Nekilnojamojo daikto kadastro duomenų byla
2021-06-18 Nacionalinės žemės tarnybos teritorinio skyriaus vedėjo sprendimas Nr. 49SK-1865-(14.49.109 E.)
[rašas galioja: Nuo 2021-07-22
- 10.2. Kadastrinius matavimus atliko (kadastro žyma)
[redacted] žemės sklypas Nr. 4400-5669-0607, aprašytas p. 2.1.
[registravimo pagrindas: 2019-06-21 Kvalifikacijos pažymėjimas Nr. 2M-M-2724
2021-04-08 Nekilnojamojo daikto kadastro duomenų byla
[rašas galioja: Nuo 2021-07-22

11. Duomenys apie įregistruotas teritorijas, kuriose taikomos specialiosios žemės naudojimo sąlygos:

- 11.1. Teritorijos pavadinimas: Elektros tinklų apsaugos zonos (III skyrius, ketvirtasis skirsnis)
Teritorijos unikalūs numeris: 100325459
[registravimo pagrindas: LIETUVOS RESPUBLIKOS ENERGETIKOS MINISTERIJA; 2022-01-25 Įsakymas dėl Vilniaus elektros tinklų teritorijų plano patvirtinimo Nr. 1-38
[registravimo data: 2022-02-22
Žemės sklypo plotas, patenkantis į Teritoriją: 16 kv. m, nuo 2023-01-05
- 11.2. Teritorijos pavadinimas: Elektros tinklų apsaugos zonos (III skyrius, ketvirtasis skirsnis)
Teritorijos unikalūs numeris: 100314435
[registravimo pagrindas: LIETUVOS RESPUBLIKOS ENERGETIKOS MINISTERIJA; 2022-01-25 Įsakymas dėl Vilniaus elektros tinklų teritorijų plano patvirtinimo Nr. 1-38
[registravimo data: 2022-02-22
Žemės sklypo plotas, patenkantis į Teritoriją: 17 kv. m, nuo 2023-01-04
- 11.3. Teritorijos pavadinimas: Elektros tinklų apsaugos zonos (III skyrius, ketvirtasis skirsnis)
Teritorijos unikalūs numeris: 100315853
[registravimo pagrindas: LIETUVOS RESPUBLIKOS ENERGETIKOS MINISTERIJA; 2022-01-25 Įsakymas dėl Vilniaus elektros tinklų teritorijų plano patvirtinimo Nr. 1-38
[registravimo data: 2022-02-22
Žemės sklypo plotas, patenkantis į Teritoriją: 65 kv. m, nuo 2023-01-05
- 11.4. Teritorijos pavadinimas: Elektros tinklų apsaugos zonos (III skyrius, ketvirtasis skirsnis)
Teritorijos unikalūs numeris: 100321153
[registravimo pagrindas: LIETUVOS RESPUBLIKOS ENERGETIKOS MINISTERIJA; 2022-01-25 Įsakymas dėl Vilniaus elektros tinklų teritorijų plano patvirtinimo Nr. 1-38
[registravimo data: 2022-02-22
Žemės sklypo plotas, patenkantis į Teritoriją: 10 kv. m, nuo 2023-01-05
- 11.5. Teritorijos pavadinimas: Elektros tinklų apsaugos zonos (III skyrius, ketvirtasis skirsnis)
Teritorijos unikalūs numeris: 100315655
[registravimo pagrindas: LIETUVOS RESPUBLIKOS ENERGETIKOS MINISTERIJA; 2022-01-25 Įsakymas dėl Vilniaus elektros tinklų teritorijų plano patvirtinimo Nr. 1-38
[registravimo data: 2022-02-22
Žemės sklypo plotas, patenkantis į Teritoriją: 4 kv. m, nuo 2023-01-04
- 11.6. Teritorijos pavadinimas: Elektros tinklų apsaugos zonos (III skyrius, ketvirtasis skirsnis)
Teritorijos unikalūs numeris: 100300308
[registravimo pagrindas: LIETUVOS RESPUBLIKOS ENERGETIKOS MINISTERIJA; 2022-01-25 Įsakymas dėl Vilniaus elektros tinklų teritorijų plano patvirtinimo Nr. 1-38
[registravimo data: 2022-02-18
Žemės sklypo plotas, patenkantis į Teritoriją: 236 kv. m, nuo 2023-01-05
- 11.7. Teritorijos pavadinimas: Elektros tinklų apsaugos zonos (III skyrius, ketvirtasis skirsnis)

Teritorijos unikalus numeris: **100317489**

Įregistravimo pagrindas: **LIETUVOS RESPUBLIKOS ENERGETIKOS MINISTERIJA; 2022-01-25 Įsakymas dėl Vilniaus elektros tinklų teritorijų plano patvirtinimo Nr. 1-38**

Įregistravimo data: **2022-02-22**

Žemės sklypo plotas, patenkantis į Teritoriją: **66 kv. m, nuo 2023-01-05**

11.8.

Teritorijos pavadinimas: **Elektros tinklų apsaugos zonos (III skyrius, ketvirtasis skirsnis)**

Teritorijos unikalus numeris: **100289675**

Įregistravimo pagrindas: **LIETUVOS RESPUBLIKOS ENERGETIKOS MINISTERIJA; 2022-01-25 Įsakymas dėl Vilniaus elektros tinklų teritorijų plano patvirtinimo Nr. 1-38**

Įregistravimo data: **2022-02-15**

Žemės sklypo plotas, patenkantis į Teritoriją: **110 kv. m, nuo 2023-01-05**

11.9.

Elektroninių ryšių tinklų elektroninių ryšių infrastruktūros apsaugos zonos (III skyrius,

Teritorijos pavadinimas: vienuoliktasis skirsnis)

Teritorijos unikalus numeris: **100372676**

Įregistravimo pagrindas: **LIETUVOS RESPUBLIKOS SUSISIEKIMO MINISTERIJA; 2022-12-02 Telia tinklo apsaugos zonos planas Vilniaus miesto savivaldybėje Nr. 3-542**

Įregistravimo data: **2022-12-05**

Žemės sklypo plotas, patenkantis į Teritoriją: **308 kv. m, nuo 2023-01-04**

11.10.

Teritorijos pavadinimas: **Elektros tinklų apsaugos zonos (III skyrius, ketvirtasis skirsnis)**

Teritorijos unikalus numeris: **100250238**

Įregistravimo pagrindas: **LIETUVOS RESPUBLIKOS ENERGETIKOS MINISTERIJA; 2022-01-25 Įsakymas dėl Vilniaus elektros tinklų teritorijų plano patvirtinimo Nr. 1-38**

Įregistravimo data: **2022-02-08**

Žemės sklypo plotas, patenkantis į Teritoriją: **111 kv. m, nuo 2023-01-05**

11.11.

Teritorijos pavadinimas: **Elektros tinklų apsaugos zonos (III skyrius, ketvirtasis skirsnis)**

Teritorijos unikalus numeris: **100253082**

Įregistravimo pagrindas: **LIETUVOS RESPUBLIKOS ENERGETIKOS MINISTERIJA; 2022-01-25 Įsakymas dėl Vilniaus elektros tinklų teritorijų plano patvirtinimo Nr. 1-38**

Įregistravimo data: **2022-02-09**

Žemės sklypo plotas, patenkantis į Teritoriją: **97 kv. m, nuo 2023-01-04**

12. Registro pastabos ir nuorodos:

Statiniai - Registro Nr. 10/81248.

13. Kita informacija: įrašų nėra

14. Informacija apie duomenų sandoriui tikslinimą: įrašų nėra

Vilnius

ĮSAKYMAS
2022-04-20 Nr. 20220420/3

DĖL STATINIO PROJEKTO VADOVO SKYRIMO PROJEKTUI

Projekto pavadinimas:

Šilumos tiekimo tinklų nuo ŠK 91100T2 iki ŠK 91106 (Žvejų g., Juozapavičiaus g., Upės g.) Vilniuje rekonstravimo projektas

Projekto užsakovas **AB „Vilniaus šilumos tinklai“**

Projekto numeris **204295**

1. Šiam statinio projektui rengti projekto vadovu skiriu .
2. Projekto dalių vadovais skiriu:
 - 2.1. atestato Nr.: , - Pasiruošimo statybai, statybos darbų organizavimo bei Statybos skaičiuojamosios kainos nustatymo;
 - 2.2. atestato Nr.: - Konstrukcijų dalies;
 - 2.3. , - šilumos tiekimo, atestato Nr.:
3. Projekto vadovo, projekto dalies vadovo uždaviniai, pareigos, teisės ir atsakomybė pagal **STR 1.04.04:2017 „STATINIO PROJEKTAVIMAS, PROJEKTO EKSPERTIZĖ“** bei kitų LR teisės aktų bei normatyvinių dokumentų reikalavimus


Direktorius



STATYBOS PRODUKCIJOS
SERTIFIKAVIMO CENTRAS

Valstybės įmonė Statybos produkcijos sertifikavimo centras, įmonės kodas 110068926, Linkmenų g. 28, LT-08217 Vilnius


KVALIFIKACIJOS ATESTATAS



Suteikta teisė eiti ypatingojo statinio projekto vadovo ir ypatingojo statinio projekto vykdymo priežiūros vadovo pareigas.

Statiniai: gyvenamieji ir negyvenamieji pastatai, inžineriniai tinklai (vandentiekio, šilumos, nuotekų šalinimo, dujų (išskyrus magistralinę dujotiekį), taip pat minėti statiniai, esantys kultūros paveldo objekto teritorijoje, jo apsaugos zonoje, kultūros paveldo vietovėje.

Direktorius



Išduotas 2018 m. vasario 15 d.

Pirmą kartą išduotas 2011 m. sausio 28 d.

Kvalifikacijos atestatų registras skelbiamas www.spsc.lt


19671



STATYBOS PRODUKCIJOS
SERTIFIKAVIMO CENTRAS

Valstybės įmonė Statybos produkcijos sertifikavimo centras, įmonės kodas 110068926, Linkmenų g. 28, LT-08217 Vilnius

KVALIFIKACIJOS ATESTATAS



Suteikta teisė eiti ypatingojo statinio projekto dalies vadovo ir ypatingojo statinio projekto dalies vykdymo priežiūros vadovo pareigas.

Statiniai: gyvenamieji ir negyvenamieji pastatai, inžineriniai tinklai (šilumos), taip pat minėti statiniai, esantys kultūros paveldo objekto teritorijoje, jo apsaugos zonoje, kultūros paveldo vietovėje.

Projekto dalys: šilumos gamybos (iki 40 MW galios) ir tiekimo, šildymo, vėdinimo ir oro kondicionavimo.

Direktorius



Išduotas 2018 m. vasario 15 d.

Pirmą kartą išduotas 2007 m. spalio 11 d.

Kvalifikacijos atestatų registras skelbiamas www.spsc.lt


19672



STATYBOS PRODUKCIJOS
SERTIFIKAVIMO CENTRAS

Valstybės įmonė Statybos produkcijos sertifikavimo centras, įmonės kodas 110068926, Linkmenų g. 28, LT-08217 Vilnius

KVALIFIKACIJOS ATESTATAS



Suteikta teisė eiti ypatingojo statinio projekto dalies vadovės ir ypatingojo statinio projekto dalies vykdymo priežiūros vadovės pareigas.

Statiniai: gyvenamieji ir negyvenamieji pastatai, susisiektimo komunikacijos, inžineriniai tinklai, hidrotechnikos statiniai, kiti inžineriniai statiniai, branduolinės energetikos objektų statiniai, taip pat minėti statiniai, esantys kultūros paveldo objekto teritorijoje, jo apsaugos zonoje, kultūros paveldo vietovėje.

Projekto dalys: pasirengimo statybai ir statybos darbų organizavimo, statybos skaičiuojamosios kainos nustatymo.

Direktorius



24090

Išduotas 2019 m. liepos 11 d.

Pirmą kartą išduotas 2008 m. gegužės 20 d.


Kvalifikacijos atestatų registras skelbiamas www.spsc.lt



STATYBOS PRODUKCIJOS
SERTIFIKAVIMO CENTRAS

Valstybės įmonė Statybos produkcijos sertifikavimo centras, įmonės kodas 110068926, Linkmenų g. 28, LT-08217 Vilnius

KVALIFIKACIJOS ATESTATAS



Suteikta teisė eiti ypatingojo statinio projekto dalies vadovo ir ypatingojo statinio projekto dalies vykdymo priežiūros vadovo pareigas.

Statiniai: gyvenamieji ir negyvenamieji pastatai, susisiekimo komunikacijos, inžineriniai tinklai, hidrotechnikos statiniai, kiti inžineriniai statiniai, taip pat minėti statiniai, esantys kultūros paveldo objekto teritorijoje, jo apsaugos zonoje, kultūros paveldo vietovėje.

Projekto dalis: konstrukcijų.

Direktorius



19758

Išduotas 2018 m. vasario 23 d.

Pirmą kartą išduotas 2006 m. gruodžio 18 d.

Kvalifikacijos atestatų registras skelbiamas www.spsc.lt



LIETUVOS RESPUBLIKOS
KULTŪROS MINISTERIJA

NEKILNOJAMOJO KULTŪROS PAVELDO APSAUGOS SPECIALISTO KVALIFIKACIJOS ATESTATAS

2020-01-28 Nr. 0518
(data)



Tvarkybos darbų projektų rengimas ir vadovavimas projektavimui – architektūrinio paveldo tvarkybos darbų projektavimas, inžinerinio paveldo tvarkybos darbų projektavimas, archeologinio paveldo tvarkybos darbų projektavimas;
Paveldosaugos (specialioji) ekspertizė – tvarkybos darbų projektų;
Paveldosaugos (specialioji) ekspertizė – nekilnojamojo kultūros paveldo vertinimo, pagal reikšmingumą lemiantį vertingųjų savybių pobūdį ar jų derinį – architektūrinio, urbanistinio;
Tvarkybos darbų projektų vykdymo priežiūra ir vadovavimas tvarkybos darbų projektų vykdymo priežiūrai – tvarkybos darbų projektų sprendinių įgyvendinimo priežiūra
(nekilnojamojo kultūros paveldo apsaugos veikla (-os) ir specializacija (-os))

Šilumos tiekimo tinklų nuo ŠK 911002 iki ŠK 911006, Zvejūgės g., Ulpės g., A.
Juozapavičiaus g., Kalvarijų g. Vilniuje, rekonstravimo projektas



(vardas ir pavardė)

A 0518

UAB „GEO Planum“

Konstitucijos pr. 23 C-korp. 406 kab., Vilnius

tel. 8656-17001,

Duomenys kaupiami ir saugomi Juridinių asmenų registre, įm. kodas 302228532

Aiškinamasis raštas

2022.07.14

Topografinio plano adresas Vilniaus m. Žvejų g. ir Šnipiškių g.

Topografinio plano geodeziniai matavimai atlikti 2022 07 13. 10:00 – 15:00

Geodezinius matavimus atliko UAB „GEO Planum“ geodezininkas Denisas Ševiakovas.

Kvalifikacijos pažymėjimo nr. 1GKV-1317.

Geodeziniam matavimams padaudotas valstybinis LitPOS tinklas.

Stotis VGTU 73S-VGTU Vilnius X, m 6065839.182 Y, m 586174.935 LAS07, m 177.169

Geodeziniam pagrindui įrengtos žymės baltais dažais. Nr. 1 –

6062357.56/ 582892.48 H= 93.43; Nr. 2 – 6062434.39 / 582770.66 H=93.96.

Užsakovo nustatytas topografinio plano tikslumas yra 0,08m horizontalus ir 0,08m vertikalus.

Pasiektas geodezinių matavimų tikslumas yra 0,08m horizontalus ir 0,08m vertikalus.

Topografinis planas atliekamas prieš statybas.

Teikiamo plano tipas: Topografinis planas – pilnas turinys.

Prašymo numeris: TIIIS1-20220717-052016

Topografinį planą derinanti savivaldybės administracija: Vilniaus m..

Geodezininkas

TIIS paslaugos

"Topografinių ir inžinerinių tinklų planų erdvinį duomenų teikimas derinti ir tvarkyti" ataskaita

Sugeneruota: 2022-08-23 14:16

Paslaugos gavėjo informacija

Vardas ir pavardė:

GKP: 1GKV-1317

Paslaugos užsakymo informacija

Numeris: TIIS1-20220717-052016

Paslaugos nuoroda: <https://tiiis.planuojustatau.lt/portal/orders/TIIS1-20220717-052016>

Pavadinimas: Vilniaus m. Žvejų g. ir Šnipiškių g.

Adresas: Vilniaus m. Žvejų g. ir Šnipiškių g.

Prašymo teritorija: 2.79 ha

Pateikto plano tipas: Topografinis planas – pilnas turinys

Rezervuoti šulinių numeriai: Ne

Paslaugos gavėjo komentaras:

Paslaugos gavėjo įkeltas dokumentas: Zveju_TIIS.pdf, aiskinamasis.pdf

Paslaugos būseną: Prašymas ir erdviniai duomenys priimti

Pateiktą planą ir plano ED suderino

EDT organizacija: Vilniaus miesto savivaldybės administracija (195)

Administracinį sprendimą priėmusio asmens vardas ir pavardė:

Pateiktas tikrinti EDR: Zveju_GKTR.dwg

Veiksmų ir organizacijos priimtų sprendimų išsklotinė

2022-07-30 00:02:50	Pateiktas prašymas
2022-07-30 00:02:54	Gauta užduotis „Priimti ED“
2022-08-10 11:12:24	Prašymas atmestas (reikalingas prašymo arba ED patikslinimas)
2022-08-11 10:56:08	Pateiktas prašymas (po atmetimo)
2022-08-11 10:56:13	Gauta užduotis „Priimti ED“
2022-08-23 14:11:09	Prašymas ir ED priimti

ED pateikti susipažinti

Organizacija: AB „Energijos skirstymo operatorius“ (ESO) (80)

Organizacijos grupė: AB „Energijos skirstymo operatorius“. Elektros duomenys (81)
Gautas EDR: Zveju_GKTR.dwg

ED pateikti susipažinti

Organizacija: Vilniaus šilumos tinklai, AB (83)
Gautas EDR: Zveju_GKTR.dwg

ED pateikti susipažinti

Organizacija: UAB „Grinda“ (102)
Gautas EDR: Zveju_GKTR.dwg

ED pateikti susipažinti

Organizacija: UAB "Skaidula" (131)
Gautas EDR: Zveju_GKTR.dwg

ED pateikti susipažinti

Organizacija: UAB „Vilniaus viešasis transportas“ (155)
Gautas EDR: Zveju_GKTR.dwg

ED pateikti susipažinti

Organizacija: UAB "Vilniaus apšvietimas" (156)
Gautas EDR: Zveju_GKTR.dwg

ED pateikti susipažinti

Organizacija: VŠĮ "Plačiajuostis internetas" (303)
Gautas EDR: Zveju_GKTR.dwg

ED pateikti susipažinti

Organizacija: AB „Energijos skirstymo operatorius“ (ESO) (80)
Organizacijos grupė: AB „Energijos skirstymo operatorius“. Vilniaus regionas, dujotiekio duomenys (82)
Gautas EDR: Zveju_GKTR.dwg

ED pateikti susipažinti

Organizacija: Telia Lietuva, AB (86)
Organizacijos grupė: Telia Lietuva, AB. Vilniaus regionas, ryšių tinklo duomenys (424)

Gautas EDR:

Zveju_GKTR.dwg

Pateiktų duomenų patikros ataskaita

Ataskaitos sugeneravimo data ir laikas: 2022-08-11 10:54

Prašymo numeris: TIIS1-20220717-052016

Plano tipas: Topografinis planas – pilnas turinys

Duomenų failo pavadinimas: Zveju_GKTR.dwg

Duomenų failo dydis: 3.88 MB

Teritorijos dydis (pagal erdvinio objekto kodu 2810 apibrėžtą teritoriją): 2.7923 ha

Ar nustatyta kritinių klaidų: Ne

Apibendrintas klaidų sąrašas

Kritiškumo lygis	Klaidos aprašymas	Klaidų skaičius
Įspėjimas	Objektas su kodu '2601' turi nekorektiškų duomenų lauke 'NUMERIS'	2
Įspėjimas	Objektas su kodu '2602' turi nekorektiškų duomenų lauke 'NUMERIS'	1
Įspėjimas	Objektas su kodu '2601' turi nekorektiškų duomenų lauke 'NUMERIS'	2
Įspėjimas	Objektas su kodu '2602' turi nekorektiškų duomenų lauke 'NUMERIS'	1

Kritinė klaida - negalima tęsti ED pateikimo. Įspėjimas - galima tęsti ED pateikimą.

Įkelti edrviniai objektai

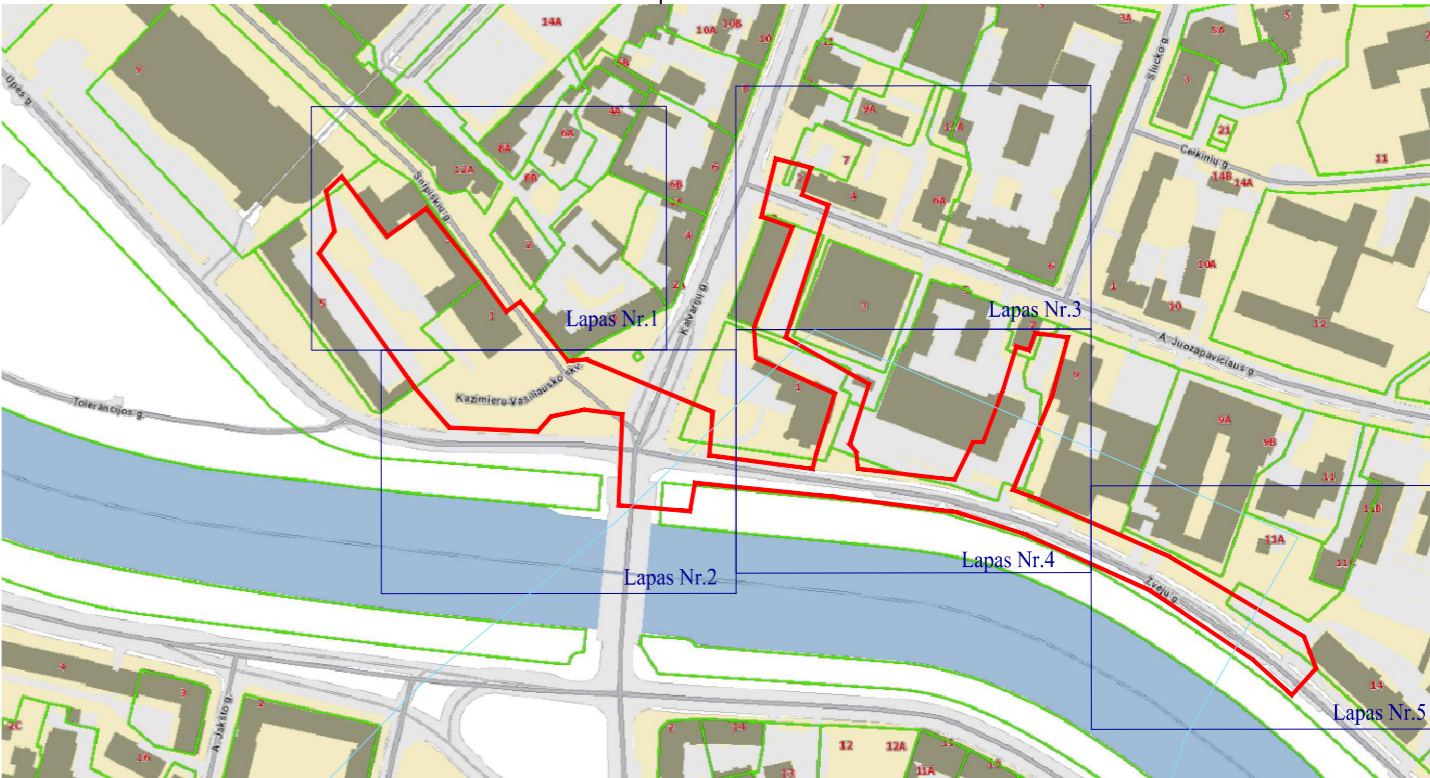
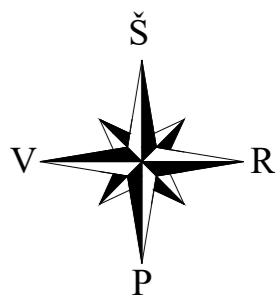
Įkeltų erdvinių objektų skaičius: 2372

Įkelto EO kodas	EO pavadinimas	Įkeltų EO skaičius
2102	Nesutvirtinto šlaito viršus	9
2103	Sutvirtinto šlaito viršus	1
2104	Šlaito ir skardžio apačia	4
2121	Izohipsa (horizontalė)	52
2131	Žemės paviršiaus normalinis aukštis	941
2134	Bordiūro viršaus aukščio taškas	17
2331	Lapuotis medis	92
2332	Spygliuotis medis	24
2333	Vaismedis	3
2334	Krūmas	27
2403	Natūrali pieva	49
2405	Gėlynas	39
2421	Asfaltbetonio danga	18

Įkelto EO kodas	EO pavadinimas	Įkeltų EO skaičius
2422	Betono danga	53
2423	Akmenų danga	3
2424	Trinkelų danga	32
2425	Plytelių danga	49
2426	Žvyro danga	11
2427	Medžio danga	2
2428	Kita danga	3
2430	Laiptai atviroje vietovėje	19
2431	Apvadas, ribojantis gatvės, įvažiavimo į kiemą, automobilių stovėjimo aikštelės važiuojamąją dalį	45
2432	Gatvės, įvažiavimo į kiemą, automobilių stovėjimo aikštelės važiuojamosios dalies riba be apvado	13
2433	Nevažiuojamosios dalies dirbtinės dangos apvadas	2
2434	Nevažiuojamosios dalies dirbtinės dangos riba be apvado	96
2435	Riba tarp skirtingų natūralių dangų ir naudmenų	8
2436	Dirbtinės dangos interpretuota riba	4
2439	Laiptų riba atviroje vietovėje	28
2440	Dirbtinę dangą ribojantis nužemintas bordiūras	21
2511	Kelio ženklas ant stulpo	39
2512	Šviesoforas ant stulpo	8
2516	Kelių eismo infrastruktūros objektas	2
2601	Gyvenamas pastatas	4
2602	Gamybos ir pramonės arba pagalbinių ūkio paskirties pastatas	12
2607	Atviras pastatas (stoginė)	3
2609	Religinės paskirties pastatas	1
2610	Transformatorinė	1
2631	Antžeminė pastato siena	21
2653	Antžeminės detalės išorinis kontūras (terasa ir pan.)	2
2654	Laiptų ir laiptų aikštelės riba	13
2656	Pastato balkonas, kabanti detalė	4
2681	Pastogę, balkoną, pavėsinę išreiškiančio topografinio simbolio linija	14
2683	Laiptų pakopas išreiškiančio sutartinio simbolio linija	211
2706	Tvora su tvirtomis atramomis	4
2707	Betoninio fundamento, mūrinės sienos kontūras	74
2726	Tvрто (kapitalinio) stendo kontūras	1
2727	Tvirtas (kapitalinis) stendas	5
2729	Paminklas	4
2731	Stulpas	8
2736	Paslaugų infrastruktūros objektas	5

Įkelto EO kodas	EO pavadinimas	Įkeltų EO skaičius
3107	Troleibusų kontaktinio tinklo orinė linija	3
3122	Skirstomoji, įvadinė apskaitos skirstomoji spinta	20
3181	Elektros tinklo linijos stulpas	1
3184	Elektros linijos stulpo atotampa	3
3191	Stulpas su lempa	32
3192	Stulpas su prožektoriumi	8
3451	Šilumotiekio šulinio / kameros dangtis	48
3524	Neatpažintas vandentiekio įrenginys	1
3533	Vandentiekio šulinyje / kameroje įrengtas priešgaisrinis hidrantas (dangtis)	1
3551	Vandentiekio šulinio / kameros dangtis	19
3651	Buitinių ir gamybinių nuotekų šalinimo tinklo apžiūros šulinio / kameros dangtis	31
3751	Lietaus nuotakyno tinklo ir uždaro drenažo šulinio / kameros dangtis	33
3757	Lietaus nuotakyno tinklo ir uždaro drenažo sargelis	2
3770	Lietaus nuotakyno tinklo ir uždaro drenažo šulinėlio skylėtas dangtis (grotelės)	8
3771	Lietaus nuotakyno tinklo grotelės	13
3772	Lietaus nuotakyno tinklo grotelės	3
3851	Ryšių kabelių šulinio / kameros dangtis	24
3857	Ryšių kabelių atpažinimo ženklas (sargelis)	1
3951	Kanalo arba tunelio šulinio dangtis	4
3957	Neatpažintas sargelis	6
3994	Neatpažintų tinklų šulinio ir kameros dangtis	10

TOPOGRAFINIS PLANAS M 1:500



76/32 - 0190 76/32 - 0191

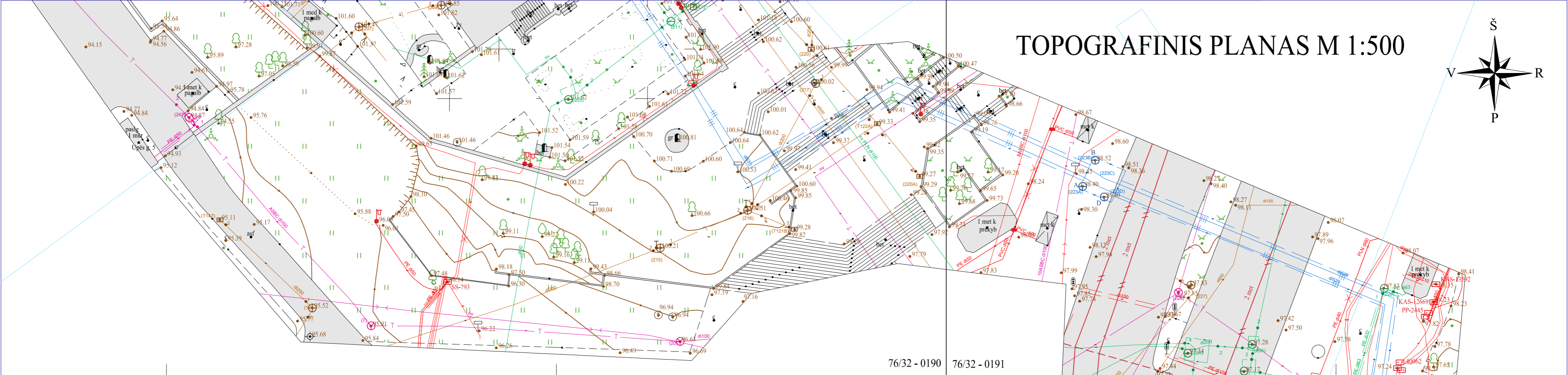
X=6062600
Y=582450



UŽDAROJI AKCINĖ BENDROVĖ
"GEO PLANUM"
Vilnius, Konstitucijos pr. 23C-406, tel.+370 65617001, tomas.planum@gmail.com

Koordinacių sistema: LKS-94, Aukščių sistema: LAS07

Pareigos	Parašas	Data	Objektas :
		2022 07 13	Topografinis planas - pilnas turinys M 1:500
		2022 07 13	Vilniaus m. Žvejų g. ir Šnipiškių g.
			Pasiektas geodezinių matavimų tikslumas yra 0,08m
		Lap. sk.	horizontalus ir 0,08m vertikalus
		5	

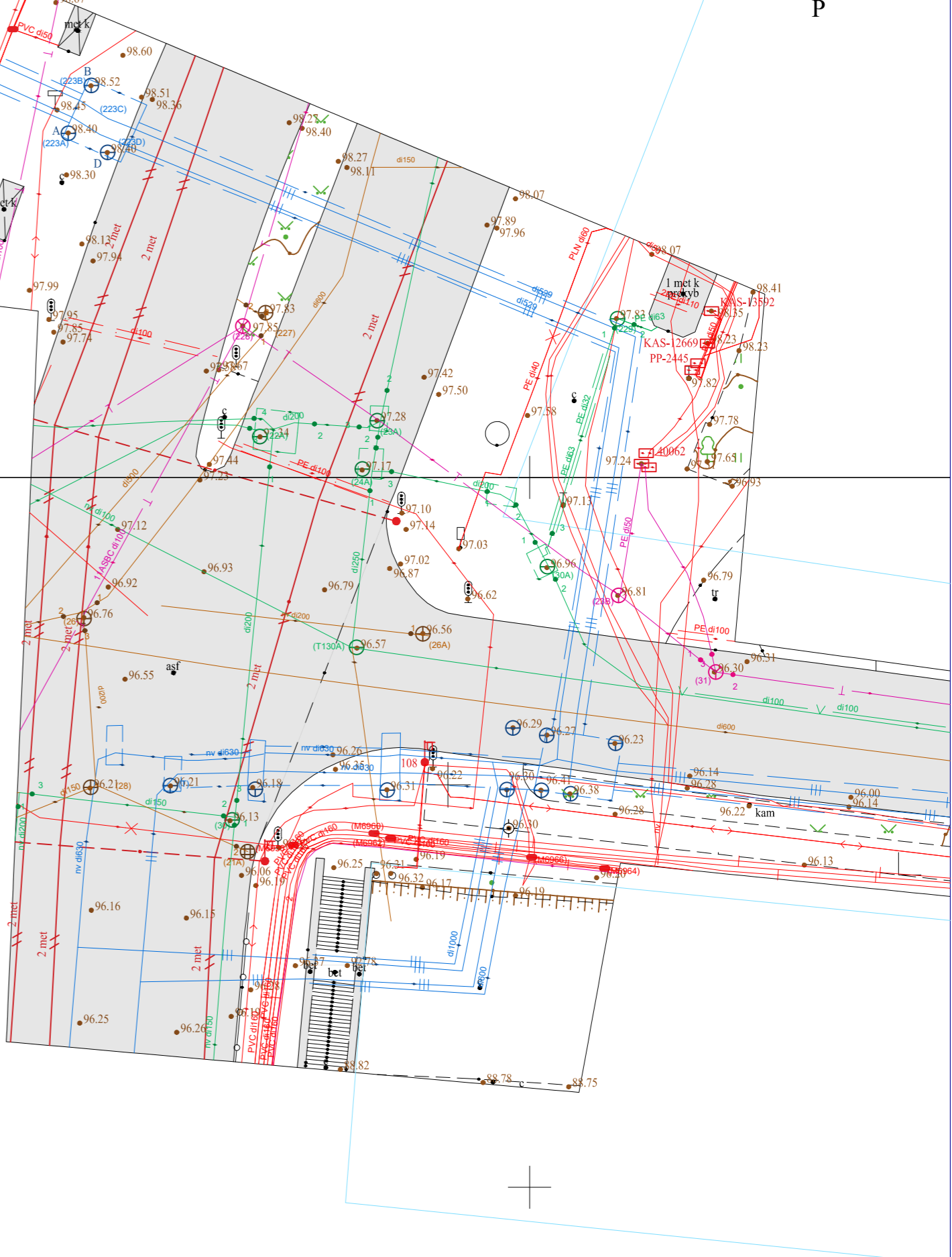
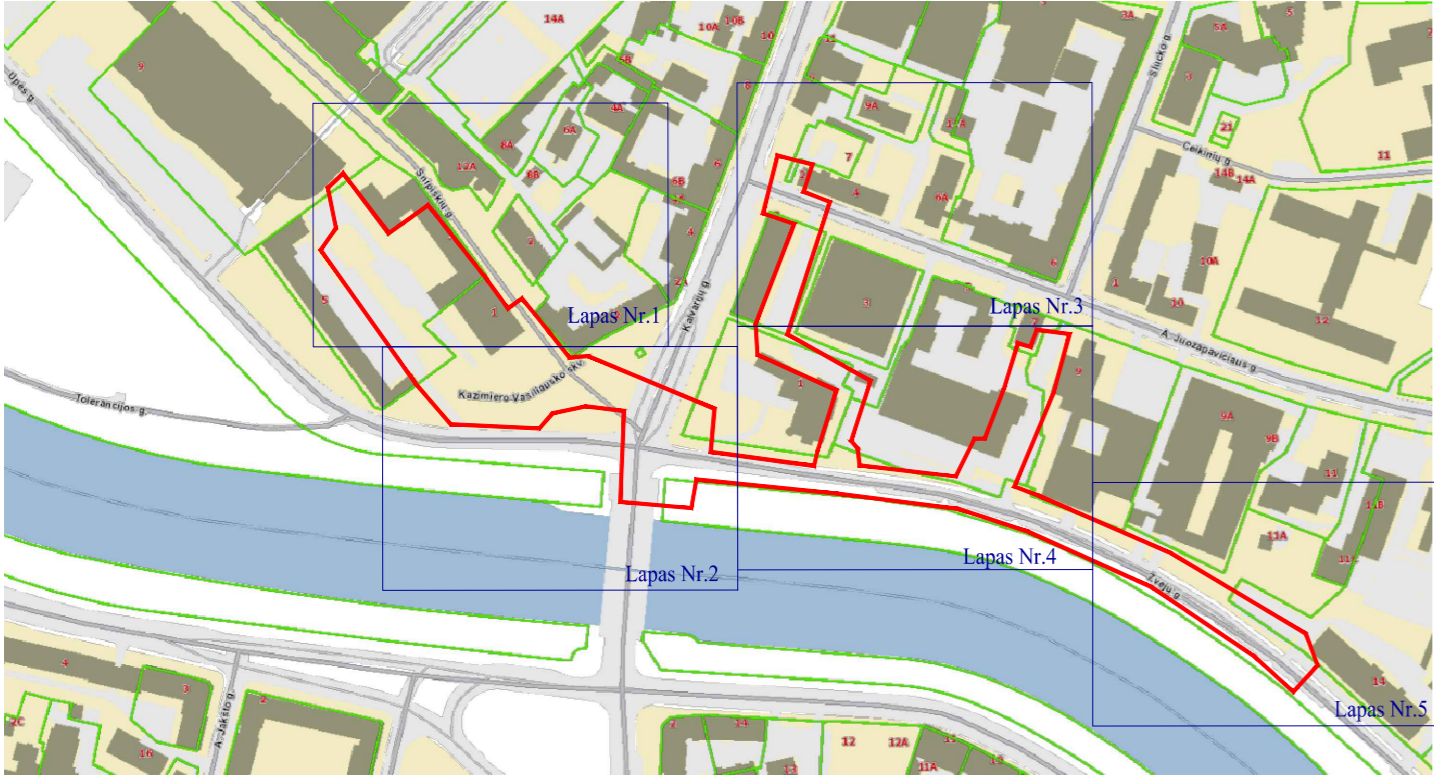


76/32 - 0190

76/32 - 0191

76/32 - 0210

76/32 - 0211



X=6062450
Y=582500

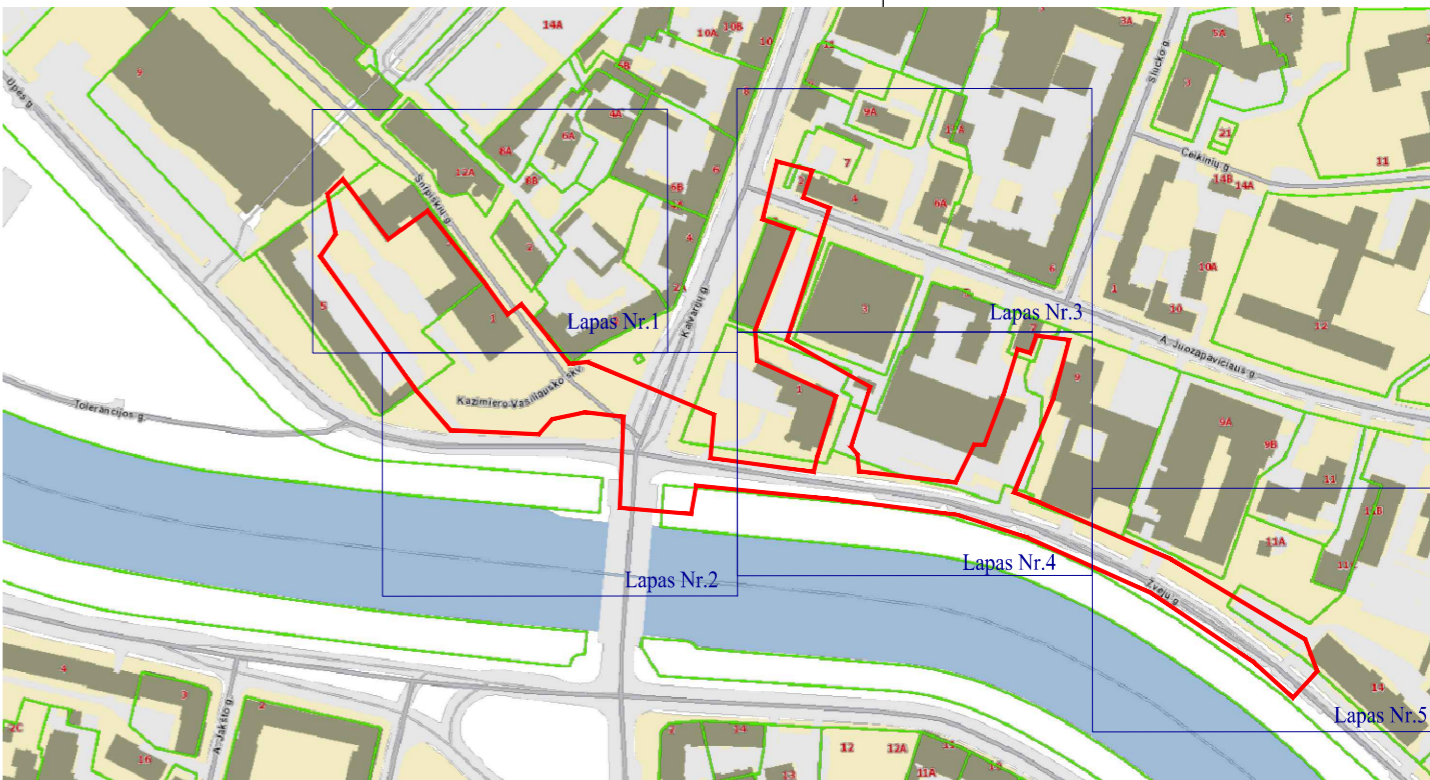

UAB "Geo Planum"
+370 65617001

UŽDAROJI AKCINĖ BENDROVĖ
"GEO PLANUM"
Vilnius, Konstitucijos pr. 23C-406, tel.+370 65617001, tomas.planum@gmail.com

Koordinacių sistema: LKS-94, Aukščių sistema: LAS07

	Data	Objektas :
	2022 07 13	Topografinis planas - pilnas turinys M 1:500
	2022 07 13	Vilniaus m. Žvejų g. ir Šnipiškių g.
		Pasiektas geodezinių matavimų tikslumas yra 0,08m
—	Lap. sk.	horizontalus ir 0,08m vertikalus
—	5	

TOPOGRAFINIS PLANAS M 1:500



76/32 - 0191 76/32 - 0192



UŽDAROJI AKCINĖ BENDROVĖ
"GEO PLANUM"

Vilnius, Konstitucijos pr. 23C-406, tel.+370 65617001, tomas.planum@gmail.com

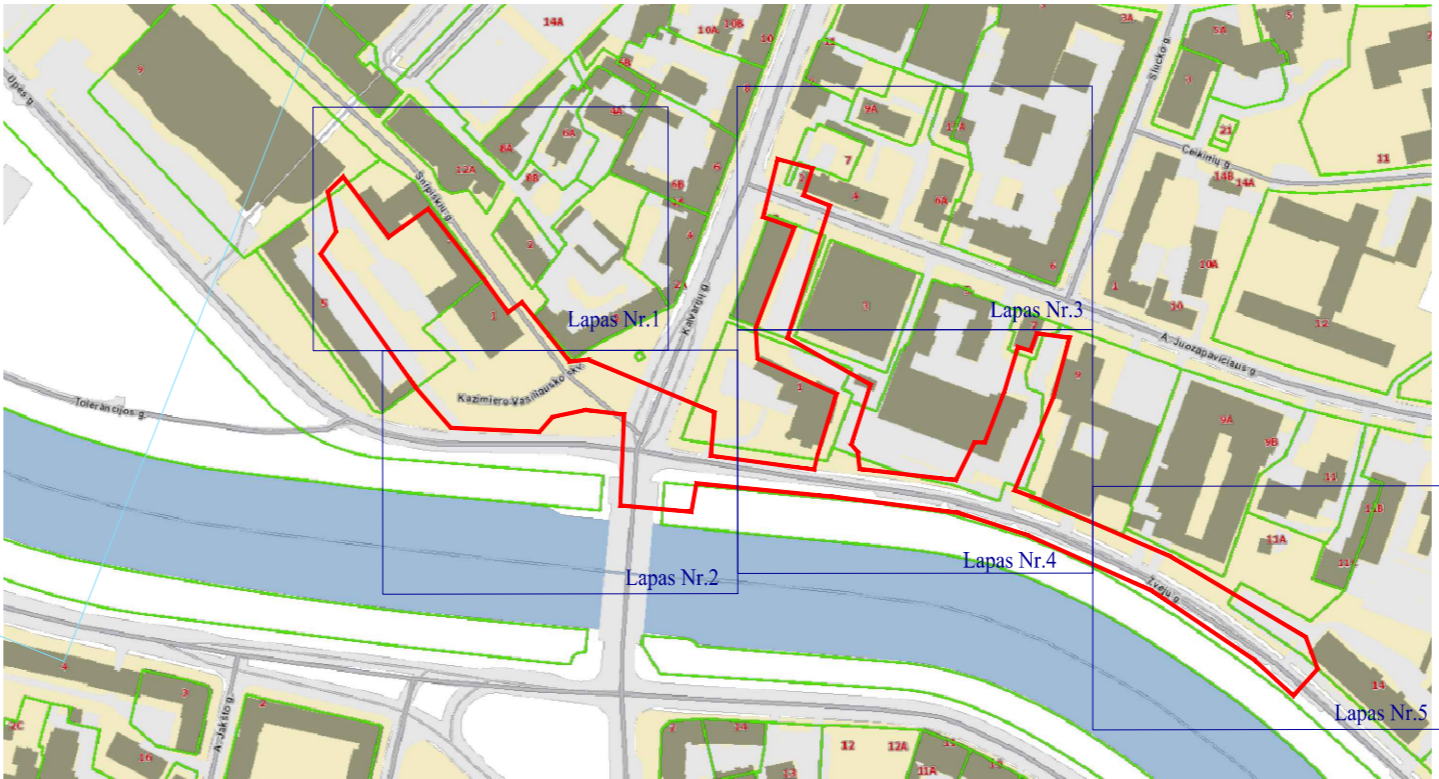
Koordinacių sistema: LKS-94, Aukščių sistema: LAS07

Pareigos	Parašas	Data	Objektas :
		2022 07 13	Topografinis planas - pilnas turinys M 1:500
		2022 07 13	Vilniaus m. Žvejų g. ir Šnipiškių g.
			Pasiektas geodezinių matavimų tikslumas yra 0,08m
—		Lap. sk.	horizontalus ir 0,08m vertikalus
—		5	



Lapas Nr.3

TOPOGRAFINIS PLANAS M 1:500



76/32 - 0191

76/32 - 0211

76/32 - 0192

76/32 - 0212



UŽDAROJI AKCINĖ BENDROVĖ
"GEO PLANUM"
Vilnius, Konstitucijos pr. 23C-406, tel.+370 65617001, tomas.planum@gmail.com

Koordinacių sistema: LKS-94, Aukščių sistema: LAS07

	Parašas	Data	Objektas :
		2022 07 13	Topografinis planas - pilnas turinys M 1:500
		2022 07 13	Vilniaus m. Žvejų g. ir Šnipiškių g.
			Pasiektas geodezinių matavimų tikslumas yra 0,08m
—		Lap. sk.	horizontalus ir 0,08m vertikalus
—		5	



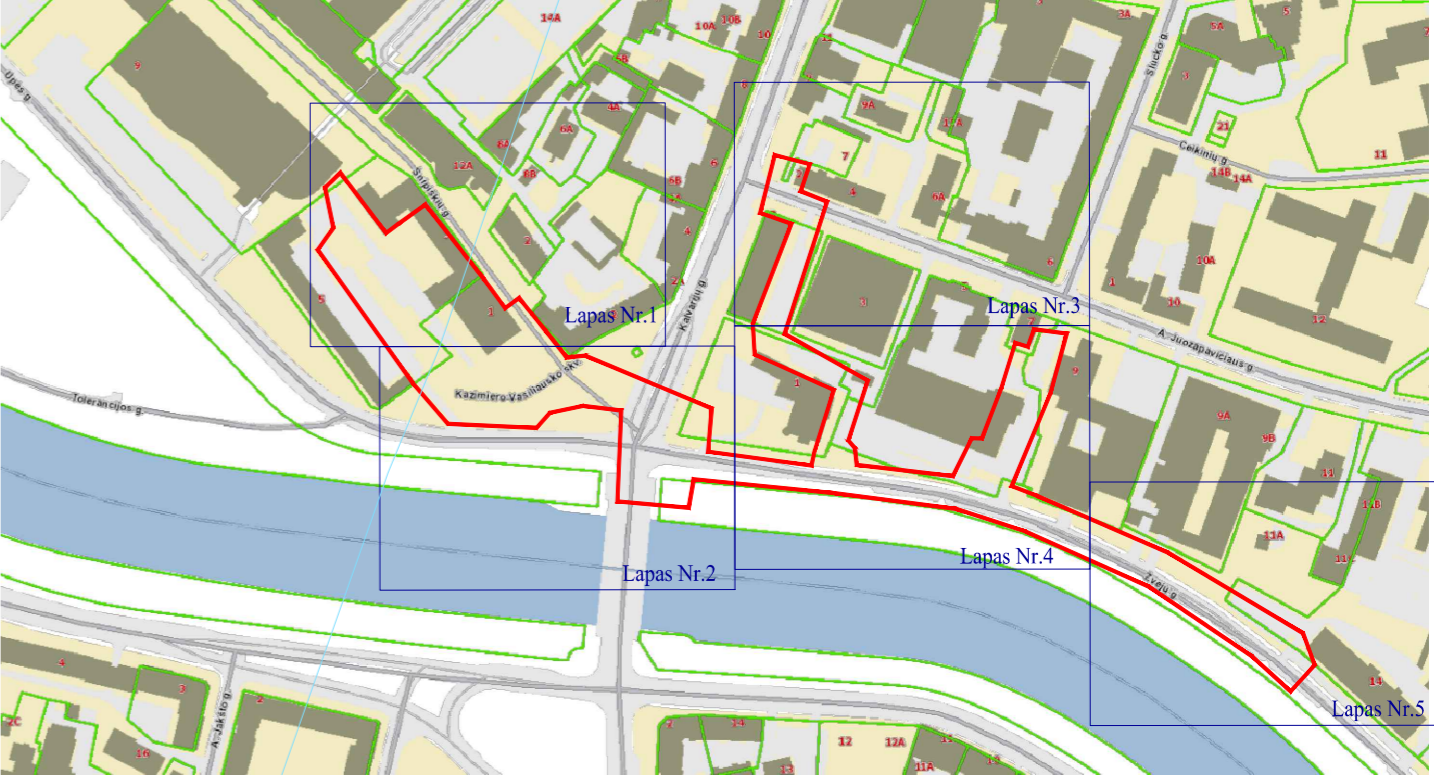
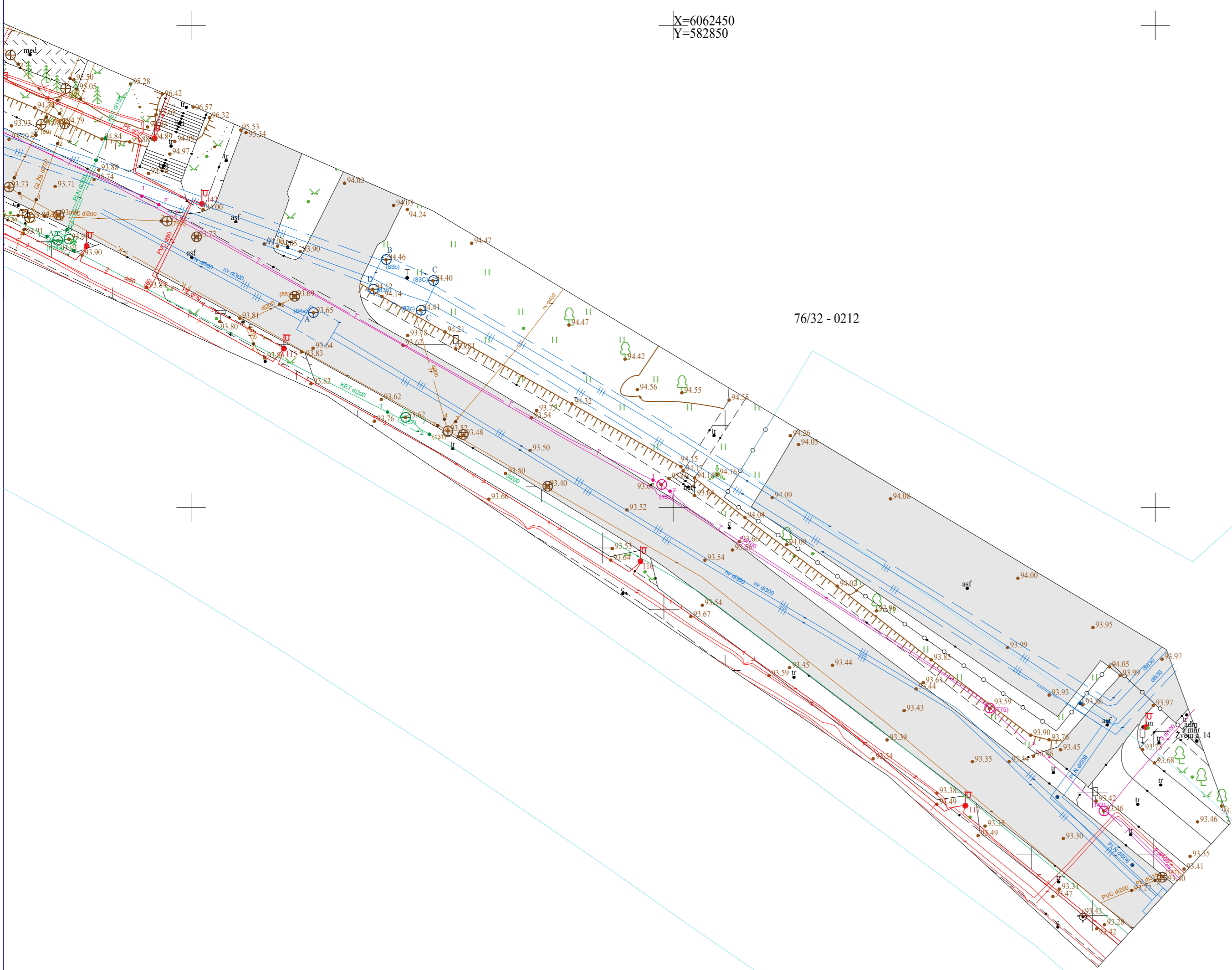

Lapas Nr.4

X=6062450
Y=582700

76/32 - 0211

76/32 - 0212

TOPOGRAFINIS PLANAS M 1:500



UŽDAROJI AKCINĖ BENDROVĖ
"GEO PLANUM"

Vilnius, Konstitucijos pr. 23C-406, tel.+370 65617001, tomas.planum@gmail.com

Koordinacių sistema: LKS-94, Aukščių sistema: LAS07

	rašas	Data	Objektas :
		2022 07 13	Topografinis planas - pilnas turinys M 1:500
		2022 07 13	Vilniaus m. Žvejų g. ir Šnipiškių g.
			Pasiektas geodezinių matavimų tikslumas yra 0,08m
—		Lap. sk.	horizontalus ir 0,08m vertikalus
—		5	



REGISTRŲ CENTRAS

VALSTYBĖS ĮMONĖ REGISTRŲ CENTRAS

Vinco Kudirkos g. 18-3, 03105 Vilnius, tel. (5) 2688 262, faks. (5) 2688 311, el.p.
info@registrucentras.ltLIETUVOS RESPUBLIKOS JURIDINIŲ ASMENŲ REGISTRO
TRUMPASIS IŠRAŠAS (IDENTIFIKACINIAI DUOMENYS)


2014-01-09 13:48:06

Pavadinimas: **Uždaroji akcinė bendrovė "Enervektra"**
Juridinio asmens kodas: **126197157**
Teisinė forma: **Uždaroji akcinė bendrovė**
Teisinis statusas: **Teisinis statusas neįregistruotas**
Buveinės adresas: **Vilniaus m. sav. Vilniaus m. Galvės g. 2**
Įregistravimo data: **2003-04-08**
Vadovas: **NERIJUS RIMAS, Direktorius**
Versija: **6 (2010-01-27)**
Duomenų būklė: **Pilnai sutvarkyti duomenys**
Registro tvarkytojas: **Valstybės įmonės Registrų centro Vilniaus filialas**

Išrašas tikras

2014-01-09 13:48:06

Dokumentą atspausdino:
Vilniaus filialo Juridinių asmenų registravimo skyriaus
Registro duomenų tvarkymo grupės
Vyriausioji specialistė



MOKĖJIMO NURODYMAS Nr. 2551
PAYMENT ORDER NO.

MOKĖJIMO DATA / 2023-09-07
PAYMENT DATE

MOKĖJIMO RŪŠIS ☒ PAPRASTAS / ☐ SKUBUS / ☐ MOMENTINIS /
TYPE OF PAYMENT ORDINARY URGENT INSTANT

MOKĖTOJO VARDAS, PAVARDĖ / PAVADINIMAS / PAYER'S NAME, SURNAME / COMPANY NAME UŽDAROJI AKCINĖ BENDROVĖ ENERVEKTRA		MOKĖTOJO ADRESAS / PAYER'S ADDRESS	
MOKĖTOJO SĄSKAITOS NR. / PAYER'S ACCOUNT NO. LT677300010137937603	MOKĖTOJO KODAS / PAYER'S ID 126197157 (Įmonės kodas)		MOKĖJIMO PASKIRTIS / DETAILS OF PAYMENT
GAVĖJO VARDAS, PAVARDĖ / PAVADINIMAS / BENEFICIARY'S NAME, SURNAME / COMPANY NAME VALSTYBINĖ MOKESČIŲ INSPEKCIJA PRIE LR FM			
GAVĖJO SĄSKAITOS (IBAN) NR. / BENEFICIARY'S ACCOUNT (IBAN) NO. LT247300010112394300	GAVĖJO KREDITO ĮSTAIGA / BENEFICIARY'S BANK Swedbank AB		ĮMOKOS KODAS (NUORODA GAVĖJUI) / REFERENCE NO. 53013
SUMA SKAITMENIMIS / AMOUNT IN FIGURES [REDACTED]	VALIUTOS KODAS / CURRENCY CODE EUR	MOKESČIAI / CHARGES 0.00	UNIKALUS MOKĖJIMO KODAS / END TO END ID
SUMA ŽODŽIAIS / AMOUNT IN WORDS [REDACTED]			
PAPILDOMA MOKĖJIMO INFORMACIJA (PILDYTI, JEI TO REIKALAUJA GAVĖJAS) / EXTENDED PAYMENT INFORMATION (FILL ONLY IF REQUESTED BY BENEFICIARY)			
GAVĖJO ADRESAS / BENEFICIARY'S ADDRESS		GAVĖJO KODAS / BENEFICIARY'S ID 188659752 (Įmonės kodas)	
PRADINIO MOKĖTOJO VARDAS IR PAVARDĖ / PAVADINIMAS / ULTIMATE DEBTOR'S NAME AND SURNAME / COMPANY NAME		PRADINIO MOKĖTOJO KODAS / ULTIMATE DEBTOR'S ID	
GALUTINIO GAVĖJO VARDAS IR PAVARDĖ / PAVADINIMAS / ULTIMATE CREDITOR'S NAME AND SURNAME / COMPANY NAME		GALUTINIO GAVĖJO KODAS / ULTIMATE CREDITOR'S ID	

MOKĖTOJO VARDAS, PAVARDĖ, PARAŠAS (-AI) /
PAYER'S NAME, SURNAME, SIGNATURE (S)

KREDITO ĮSTAIGOS DARBUOTOJO PARAŠAS/
CREDIT INSTITUTION REPRESENTATIVE'S SIGNATURE

2023090701818389